

NOVÝ PORTÁL JD TMZK 2010

ZLÍN 21.4.2010



GEOVAP

NOVÝ PORTÁL JD TM ZK 2010

ZLÍN 21.4.2010

PROGRAM

- **ZMĚNY V POSKYTOVÁNÍ DAT**
- **ČLENĚNÍ NOVÉHO PORTÁLU**
- **AGENDA ZAKÁZKY**
- **VYDÁNÍ DAT**
- **AKTUALIZACE DAT**
- **MAPOVÝ KLIENT**
- **VÝHODY NOVÉHO PORTÁLU**
- **DISKUSE**

Motivy vzniku nového portálu

- **Vyšší uživatelský komfort**
- **Možnost procesního řízení**
- **Vyšší úroveň komunikace, ne e-mail**
- **Proces založení zakázky plně na uživateli**
- **Jednoznačné vymezení území**
- **Jeden mapový klient s novou funkcionalitou**
- **Nová uživatelská role – demo uživatel**
- **Přehledná statistika projektu**

Změny v poskytování dat

- **Založení zakázky**
- **Lokalizace a zadání zájmového území**
- **Informace o jednotlivých stavech zakázky**
- **Informativní e-maily**
- **Poskytnutí a zasílání dat k aktualizaci**
- **Pouze formát DGN a DXF**



GEOVAP

ZÁKLADNÍ ČLENĚNÍ

- REGISTRACE**
- ZAKÁZKY**
- MAPA**
- STATISTIKY**
- WEB.SLUŽBY**
- PODPORA**

PŘIHLÁŠENÍ NA PORTÁL

<http://portal.geostore.cz/jdtmzk/>

JDTM ZK Jednotná Digitální Technická Mapa Zlínského Kraje

Home Mapa Zakázky Statistiky Web služby Podpora

Přihlášení do systému **On-line náhled do datového skladu**

Přihlašte se prosím ...

Login:

Heslo:

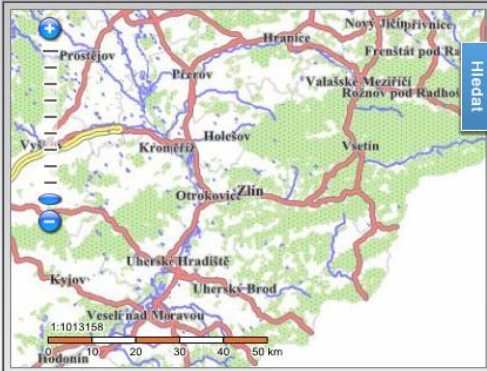
Přihlásit

Registrace

Vyplňte a odešlete [registrační formulář](#). Veškeré Vámi uvedené osobní údaje budou sloužit pouze pro potřeby portálu.

Aktuality

- V souvislosti s přechodem na nový Portál JDTM ZK bude ve dnech 30.4.2010 až 2.5.2010 omezen provoz JDTM ZK.
- Dne 3.5.2010 bude spuštěn nový Portál JDTM ZK.
- [Principy správy DTMM](#)



Podkladové materiály

- [Podrobný popis nového portálu JDTM ZK, principy, pracovní postupy](#)
- [Postup žádosti o data \(projektanti\)](#)
- [Postup žádosti o data a vrácení dat do datového skladu \(geodeti\)](#)
- [Prezentace školení projektanti](#)



GEOVAP

REGISTRACE DO SYSTÉMU

JDTM ZK

Jednotná Digitální Technická Mapa Zlínského Kraje

Home

Mapa

Zakázky

Statistiky

Web, služby

Podpora

Přihlášení do systému

On-line náhled do datového skladu

Přihlašte se prosím ...

Login:

Heslo:

Registrace

Vyplňte a odešlete [registrační formulář](#). Veškeré Vámi uvedené osobní údaje budou sloužit pouze pro potřeby portálu.



Aktuality

- V souvislosti s přechodem na nový Portál JDTM ZK bude ve dnech 30.4.2010 až 2.5.2010 omezen provoz JDTM ZK.
- Dne 3.5.2010 bude spuštěn nový Portál JDTM ZK.
- [Principy správy DTMM](#)

Podkladové materiály

- Podrobný popis nového portálu JDTMZK, principy, pracovní postupy
- Postup žádosti o data (projektanti)
- Postup žádosti o data a vrácení dat do datového skladu (geodeti)
- Prezentace školení projektanti



GEOVAP

REGISTRAČNÍ FORMULÁŘ

JDTM ZK

Jednotná Digitální Technická Mapa Zlínského Kraje

Home

Mapa

Zakázky

Statistiky

Web. služby

Podpora

Registrace

Kontaktní osoba

Titul:

Jméno:

Příjmení:

E-mail:

Telefon:

Fax:

Název organizace:

IČO:

Ulice, ČP:

Město:

PSČ:

Odeslat

Kroky registrace ...

1

Nejdříve vyplňte a odešlete registrační formulář. Veškeré Vámi uvedené osobní údaje budou sloužit pouze pro potřeby portálu.

2

Vaše registrace bude zaslána ke schválení.

3

Po schválení Vám budou zaslány přihlašovací údaje na Váš e-mail. Nyní máte přístup na portál a do aplikací.

AGENDA ZAKÁZKY

Životní cyklus zakázky

Životní cyklus zakázky sestává z níže popsaných stavů zakázky. Stav zakázky je dynamicky generovaná „hodnota“ závislá na správnosti vyplněných údajů o zakázce vzhledem k fázi životního cyklu. Stav zakázky zároveň slouží jako kontrolní mechanismus.

Zažádáno

Založena nová zakázka. Dokud není vloženo ohraničení, přechodný stav „**Nakreslete ohradu**“

Zakázku zakládá přímo na Portálu JD TMZK žadatel, tj. projektant nebo geodet.

Vydáno / Vydáno uživatelský

Na základě žádosti vydán aktualizací nebo uživatelský podklad. Podklad vydává správce datového skladu, pro žadatele je k dispozici ke stažení přímo na Portále.

K zapracování

Po zapracování změn je navrácen aktualizací výkres. Výkres je zpracovatelem vložen přímo na portál.

Uzavřeno

Aktualizovaná data jsou zkontrolována, změny jsou zapracovány do datového skladu, zakázka je akceptována a uzavřena. Zpracovatel obdrží akceptační protokol.

Další stavy zakázky

Neakceptováno

Zakázka nebyla akceptována.

Zrušeno

Zakázka byla zrušena. Zrušit zakázku je možno po dohodě se správcem datového skladu.

Stará evidence

Zakázky, které nebyly založeny novým Portálem JD TMZK, tj. zakázky starší než

Správa GEOVAP

Zakázky, které zpracovává správce datového skladu, např. výměny inženýrských sítí.

Načítací

Zakázky, které zpracoval správce datového skladu při úvodním plnění datového skladu sjednocenými daty v r.2003.

Ostatní

Nesprávně založená zakázka, neúplná zakázka apod. Žádné zakázky se stavem ostatní by neměly existovat.



GEOVAP

GEODET

ŽÁDOST O DATA

- Založení zakázky
- Vymezení oblasti

Zakázka - Zažádáno

VÝDEJ DAT

- Správce DS
- Upload na Portál

Zakázka - Vydáno

ZPRACOVÁNÍ DAT

- Download
- Aktualizace
- Upload na Portál

Zakázka - K zpracování

**KONTROLA DAT
ZAPRACOVÁNÍ**

- Správce DS

Zakázka - Uzavřeno

**Zakázka -
Neakceptováno**

Žádost o vydání dat

1. Přihlášení na Portál JD TMZK
2. Vstup do Agendy zakázek
3. Založení nové zakázky
4. Vymezení zájmové oblasti
5. Odeslání požadavku

Založení nové zakázky

Stisk tlačítka **NOVÁ**, otevře se editační list zakázky.

Vyplnění jednotlivých údajů o zakázce.

Povinně se vyplňují kolonky:

Popis – *název lokality a popis investiční akce,
př. DOLNÍ LHOTA – projekt kanalizace a ČOV*

Majitel – *vyberte ze seznamu*

Typ výstupu – *vyberte ze seznamu (aktualizační nebo uživatelský výstup)*

Automaticky se vyplňují řádky:

Geodet

Žadatel

Datum žádosti (výdej)

Po úspěšném založení zakázky (tlačítko OK) bude vygenerováno ID zakázky, zakázka bude mít stav **Nakreslete ohradu**, po vložení ohraničení **Zažádáno**

[Home](#)[Mapa](#)[Zakázky](#)[Statistiky](#)[Web. služby](#)[Podpora](#)

Zak.	Stav	Popis	Geodet	Projektant	Investor	Lokalita
200013	Uzavřeno	KOMŇA - rekonstrukce	MDP GEO, s.r.o.	S-projekt plus, a.s.	Obec	Komňa
200012	Vydáno - uživatelský	ZLÍN - místní komunikace		S-projekt Zlín, a.s.	ostatní	Zlín
200011	Nakreslete ohradu	ZLÍN - místní komunikace k RD č.p. 325			ostatní	Zlín
200010	Zažádáno	BŘEZULUPY - projekt ZTV		S-projekt Zlín, a.s.	ostatní	Březolupy
200009	Uzavřeno	LUHAČOVICE -rekonstrukce ČOV	MDP GEO, s.r.o.		Obec	Luhačovice
200008	Ostatní	ZLÍN - rekonstrukce kanalizace	ELGEO s.r.o.	AKI STUDIO, s.r.o.	Atel Energetika Zlín s.r.o.	Zlín
200007	Uzavřeno	NEDAKONICE - projekt kanalizace	ELGEO s.r.o.	AKI STUDIO, s.r.o.	Obec	Nedakonice
22189	Vydáno - uživatelský	ŽLUTAVA - výstavba RD		CENTROPROJEKT a.s.	ostatní	Žlutava
22188	Vydáno - uživatelský	BRUSNÉ - úprava DS		Ladislav Skřípec	E.ON Česká republika,	Brusné, Chomýž
22187	Vydáno - uživatelský	KOSTELANY NAD MORAVOU - ZTV		Ing. Martin Machulka - VH-	Obec	Kostelany nad Moravou
22186	Vydáno	ZLÍN - podklad pro projekt	Poslušná Taťána, Ing.		ostatní	
22185	Vydáno	KAŇOVICE - kanalizace, vodovod,	GEOMAN - Ing. Jiří Mrůzek		Obec	Kaňovice u Luhačovic
22184	Vydáno	BLIŠICE - podklad pro projekt el. vedení	SURGEO s.r.o.		E.ON Česká republika,	Blišice
22183	Vydáno - uživatelský	HOLEŠOV - úprava DS		Ladislav Skřípec	E.ON Česká republika,	Holešov
22182	Vydáno - uživatelský	PŘÍLUKY U ZLÍNA - podklad pro projekt		MP Projekt s.r.o.	E.ON Česká republika,	Příluky u Zlína

Detail zakázky

[Nová](#)[Opravit](#)[Vybrat](#)[Zruš filtr](#)[XLS](#)

Stav

Id

Popis

Majitel/Investor

Geodet

Projektant

D. měření

D. zpracování

Geo číslo

Ověřil

Lokalita

Poznámka

Žadatel

D. žádosti (výdej)

D. žádosti (kontrola)

Typ výstupu

Aktualizační výkres

[Stáhnout](#)

GEOVAP

Popis archiv

Práce

Vydal

Archivátor

D. odeslání

D. kontroly

D. realizace

Akceptováno

[Data geodet](#)[Archiv](#)

Home

Mapa

Zakázky

Statistiky

Web. služby

Podpora

Aktualizace zakázky

Stav

Id

Popis

Majitel ČEZ Distribuce, a.s.

Geodet ADITIS s.r.o.

Projektant Agroprojekt PSO s.r.o.(ppapou)

Ověřil Čejka Vladimír, Ing.

D. měření 9.3.2010

D. zpracování 16.3.2010

GEO číslo 125/63

Poznámka

LOKALITA: Typ Lokalita

Obec Zlín

Přidat

Žadatel kusak (Ing. Kusák Ivan)

Typ výstupu aktualizační DGN i se sítěmi

D. žádosti (výdej) 22.03.2010

D. žádosti (kontrola)

Ohraničení Označit

Data ke kontrole Poslat

GEOVAP

Popis archiv AKT.DGN

Práce JDTMZK-AKTUALIZACE

Vydal Kusák Ivan, Ing.

Archivátor neuvedeno

D. odeslání 22.3.2010

D. kontroly

D. realizace

Akceptováno neuvedeno

Poslat

Archiv

OK

Storno

[Home](#)
[Mapa](#)
[Zakázky](#)
[Statistiky](#)
[Web. služby](#)
[Podpora](#)

Zak.	Stav	Popis	Geodet	Projektant	Investor	Lokalita
200014	Nakreslete ohradu	ZLÍN - rekonstrukce komunikace	ADITIS s.r.o.	Agroprojekt PSO s.r.o.	ČEZ Distribuce, a.s.	Zlín
200013	Uzavřeno	KOMŇA - rekonstrukce	MDP GEO, s.r.o.	S-projekt plus, a.s.	Obec	Komňa
200012	Vydáno - uživatelský	ZLÍN - místní komunikace		S-projekt Zlín, a.s.	ostatní	Zlín
200011	Nakreslete ohradu	ZLÍN - místní komunikace k RD č.p. 325			ostatní	Zlín
200010	Zažádáno	BŘEZULUPY - projekt ZTV		S-projekt Zlín, a.s.	ostatní	Březolupy
200009	Uzavřeno	LUHAČOVICE - rekonstrukce ČOV	MDP GEO, s.r.o.		Obec	Luhačovice
200008	Ostatní	ZLÍN - rekonstrukce kanalizace	ELGEO s.r.o.	AKI STUDIO, s.r.o.	Atel Energetika Zlín s.r.o.	Zlín
200007	Uzavřeno	NEDAKONICE - projekt kanalizace	ELGEO s.r.o.	AKI STUDIO, s.r.o.	Obec	Nedakonice
22189	Vydáno - uživatelský	ŽLUTAVA - výstavba RD		CENTROPROJEKT a.s.	ostatní	Žlutava
22188	Vydáno - uživatelský	BRUSNÉ - úprava DS		Ladislav Skřípec	E.ON Česká republika,	Brusné, Chomýž
22187	Vydáno - uživatelský	KOSTELANY NAD MORAVOU - ZTV		Ing. Martin Machulka - VH-	Obec	Kostelany nad Moravou
22186	Vydáno	ZLÍN - podklad pro projekt	Poslušná Taťána, Ing.		ostatní	
22185	Vydáno	KAŇOVICE - kanalizace, vodovod,	GEOMAN - Ing. Jiří Mrůzek		Obec	Kaňovice u Luhačovic
22184	Vydáno	BLIŠICE - podklad pro projekt el. vedení	SURGEO s.r.o.		E.ON Česká republika,	Blišice
22183	Vydáno - uživatelský	HOLEŠOV - úprava DS		Ladislav Skřípec	E.ON Česká republika,	Holešov

Detail zakázky

[Nová](#)
[Opravit](#)
[Vybrat](#)
[Zruš filtr](#)
[XLS](#)

Stav
Id

Nakreslete ohradu
200014

Popis ZLÍN - rekonstrukce komunikace

Majitel/Investor ČEZ Distribuce, a.s.

Geodet [ADITIS s.r.o.](#)

Projektant [Agroprojekt PSO s.r.o.](#)

D. měření 9.3.2010

D. zpracování

Geo číslo 125/63

Ověřil Čejka Vladimír, Ing.

Lokalita Zlín

Poznámka

Žadatel

Ing. Ivan Kusák

D. žádosti (výdej)


22.3.2010

D. žádosti (kontrola)

Typ výstupu

aktualizační DGN i se sítěmi

Aktualizační výkres

 [Stáhnout](#)

GEOVAP

Popis archív

AKT.DGN

Práce

JDTMZK-AKTUALIZACE

Vydal

Kusák Ivan, Ing.

Archivátor

neuveveno


D. odeslání

D. kontroly

D. realizace

Akceptováno

neuveveno

 [Data geodet](#)

 [Archiv](#)

[Home](#)[Mapa](#)[Zakázky](#)[Statistiky](#)[Web. služby](#)[Podpora](#)

Aktualizace zakázky

Stav **Nakreslete ohradu**Id **200018**

Popis ZLÍN

Majitel ČEZ Distribuce, a.s.

Geodet MDP GEO, s.r.o.

Projektant NEZJIŠTĚN

Ověřil Mudrák Stanislav, Ing.

D. měření 15.3.2010

D. zpracování 10.3.2010

GEO číslo 125/2010

Poznámka

LOKALITA: **Typ** Lokalita

Katastr Zlín

[Přidat](#)

Žadatel gmudra

Typ výstupu aktualizační DGN

D. žádosti (výdej) 24.03.2010

D. žádosti (kontrola)

Ohraničení

[Označit](#)

Data ke kontrole

[Poslat](#)

GEOVAP

Popis archiv AKT.DGN

Práce JDTMZK-AKTUALIZACE

Vydal Kusák Ivan, Ing.

Archivátor neuvedeno

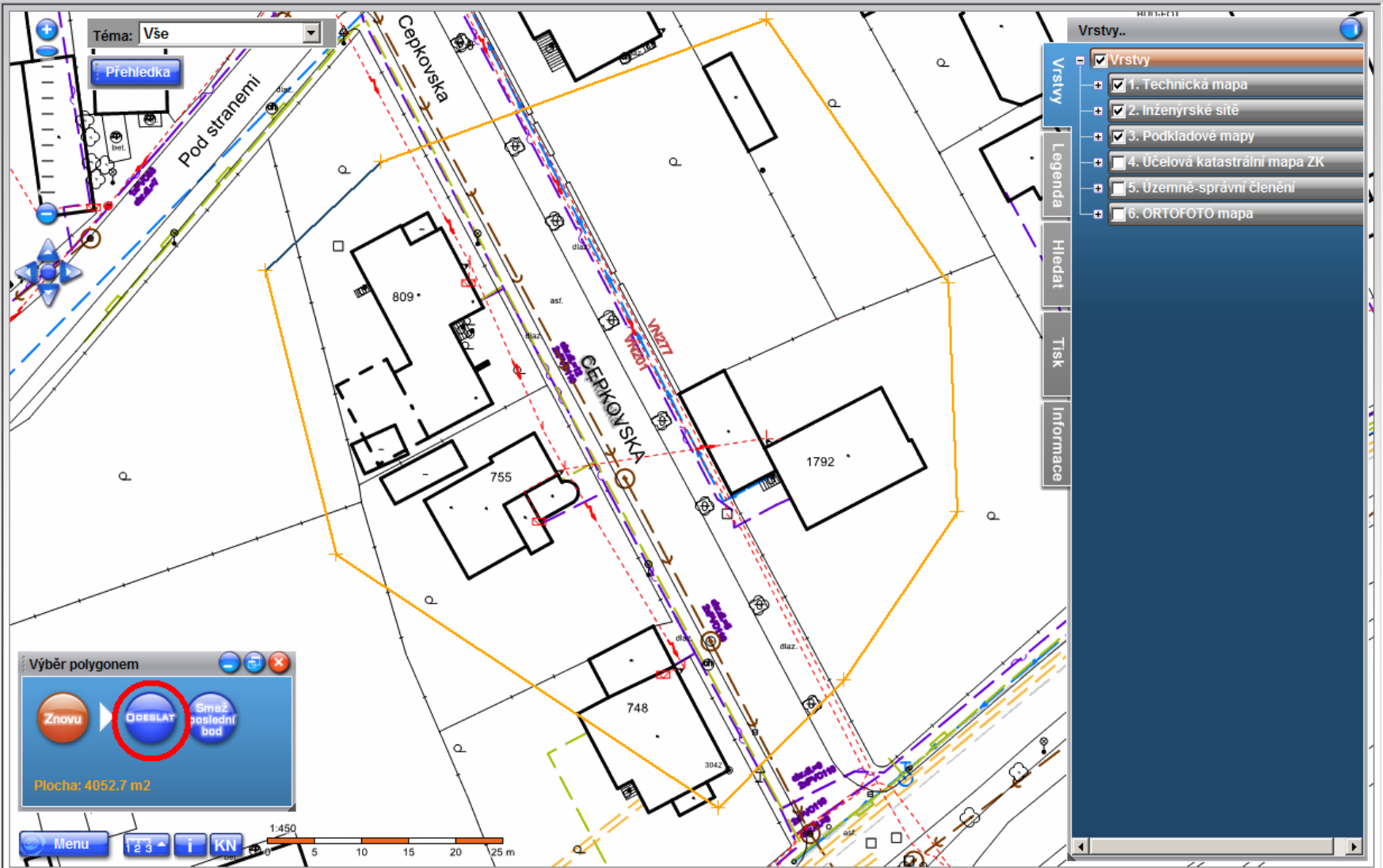
D. odeslání

D. kontroly

D. realizace

Akceptováno neuvedeno

[Poslat](#)[Archiv](#)[OK](#)[Storno](#)



Téma: Vše

Prehledka

Vrstvy..

- Vrstvy
- 1. Technická mapa
- 2. Inženýrské sítě
- 3. Podkladové mapy
- 4. Účelová katastrální mapa ZK
- 5. Územně-správní členění
- 6. ORTOFOTO mapa

Výběr polygonem

Znovu OK Smaž poslední bod

Plocha: 4052.7 m2

[Home](#)[Mapa](#)[Zakázky](#)[Statistiky](#)[Web. služby](#)[Podpora](#)

Zak.	Stav	Popis	Geodet	Projektant	Investor	Lokalita
200056	Uzavřeno	LOKALITA - popis akce	MDP GEO, s.r.o.		ČEZ Distribuce, a.s.	Kroměříž
200055	Vydáno	rekonstrukce vedení VN	GEOZET		E.ON Česká republika,	Kroměříž
200054	Vydáno	rekonstrukce komunikace	GEOZET		Ředitelství silnic Zlínského	Kunovice u Uherského Hradiště
200053	Nakreslete ohradu	rekonstrukce RD	AGROPROJEKTA spol. s		ostatní	Prštne
200052	Nakreslete ohradu	výstavba OÚ	Eršil Jaroslav, Ing. -		Obec	Luhačovice
200051	Zažádáno	plynová přípojka	Dědek Jiří, Ing.		Atel Energetika Zlín s.r.o.	Zlín
200050	Uzavřeno	ZLÍN - skutečné provedení stavby OD	ZLÍNSKÁ ZEMĚMĚŘIČSKÁ		Obec	Zlín
200049	Správa GEOVAP	garaja	Bílý Pavel	AGROPROJEKTA spol. s	ostatní	Lopeník
200048	Uzavřeno	KROMĚŘIŽ - eon	ADITIS s.r.o.		E.ON Česká republika,	Kroměříž
200047	Vydáno - uživatelský	LOKALITA - popis investiční akce		S-projekt Zlín, a.s.	ČEZ Distribuce, a.s.	Jankovice u Holešova
200046	Vydáno - uživatelský	POZLOVICE - projekt RD		Jaroslav Starý	MORAVSKÁ	Pozlovice
200045	Zažádáno	LUHAČOVICE - projekt RD		S-projekt Zlín, a.s.	MORAVSKÁ	Luhačovice
200044	Nakreslete ohradu	test	ADITIS s.r.o.		ostatní	Napajedla
200043	Nakreslete ohradu	dddd		S-projekt Zlín, a.s.	DSZO, s.r.o.	Valašské Klobouky
200042	Vydáno - uživatelský	POPIS projekt ČOV		S-projekt Zlín, a.s.	E.ON Česká republika,	Pašovice na Moravě

Detail zakázky

[Nová](#)[Opravit](#)[Vybrat](#)[Zruš filtr](#)[XLS](#)

Stav

Zažádáno

Id

200051

Popis

plynová přípojka

Majitel/Investor

Atel Energetika Zlín s.r.o.

Geodet

[Dědek Jiří, Ing.](#)

Projektant

-

D. měření

5.4.2010

D. zpracování

Geo číslo

Ověřil

NEZJIŠTĚN

Lokalita

Zlín

Poznámka

zkusební

Žadatel

Olga Mazuchova

D. žádosti (výdej)

20.4.2010

D. žádosti (kontrola)

Typ výstupu

aktualizační DGN i se sítěmi

Aktualizační výkres

[Stáhnout](#)

GEOVAP

Popis archiv

AKT.DGN

Práce

JDTMZK-AKTUALIZACE

Vydal

neuveдено

Archivátor

neuveдено

D. odeslání

D. kontroly

D. realizace

Akceptováno

neuveдено

[Data geodet](#)[Archiv](#)

Informativní e-mail

Váš požadavek o vydání
aktualizačního/uživatelského podkladu byl
zpracován.

Zakázka číslo: 200014

Popis: ZLÍN - rekonstrukce komunikace

Investor: ČEZ Distribuce, a.s.

Lokalita: Zlín

Data jsou připravena ke stažení na Portále
JDTMZK.

Děkujeme, že využíváte služby JDTMZK.

[Home](#)
[Mapa](#)
[Zakázky](#)
[Statistiky](#)
[Web. služby](#)
[Podpora](#)

Zak.	Stav	Popis	Geodet	Projektant	Investor	Lokalita
20001	Vydáno	ZLÍN - rekonstrukce komunikace	ADITIS s.r.o.	Agroprojekt PSO s.r.o.	ČEZ Distribuce, a.s.	Zlín
200013	Uzavřeno	KOMŇA - rekonstrukce ...	MDP GEO, s.r.o.	S-projekt plus, a.s.	Obec	Komňa
200012	Vydáno - uživatelský	ZLÍN - místní komunikace		S-projekt Zlín, a.s.	ostatní	Zlín
200011	Nakreslete ohradu	ZLÍN - místní komunikace k RD č.p. 325			ostatní	Zlín
200010	Zažádáno	BŘEZULUPY - projekt ZTV		S-projekt Zlín, a.s.	ostatní	Březolupy
200009	Uzavřeno	LUHAČOVICE - rekonstrukce ČOV	MDP GEO, s.r.o.		Obec	Luhačovice
200008	Ostatní	ZLÍN - rekonstrukce kanalizace	ELGEO s.r.o.	AKI STUDIO, s.r.o.	Atel Energetika Zlín s.r.o.	Zlín
200007	Uzavřeno	NEDAKONICE - projekt kanalizace	ELGEO s.r.o.	AKI STUDIO, s.r.o.	Obec	Nedakonice
22189	Vydáno - uživatelský	ŽLUTAVA - výstavba RD		CENTROPROJEKT a.s.	ostatní	Žlutava
22188	Vydáno - uživatelský	BRUSNÉ - úprava DS		Ladislav Skřípec	E.ON Česká republika,	Brusné, Chomýž
22187	Vydáno - uživatelský	KOSTELANY NAD MORAVOU - ZTV		Ing. Martin Machulka - VH-	Obec	Kostelany nad Moravou
22186	Vydáno	ZLÍN - podklad pro projekt	Poslušná Taťána, Ing.		ostatní	
22185	Vydáno	KAŇOVICE - kanalizace, vodovod,	GEOMAN - Ing. Jiří Mrůzek		Obec	Kaňovice u Luhačovic
22184	Vydáno	BLIŠICE - podklad pro projekt el. vedení	SURGEON s.r.o.		E.ON Česká republika,	Blišice
22183	Vydáno - uživatelský	HOLEŠOV - úprava DS		Ladislav Skřípec	E.ON Česká republika,	Holešov

Detail zakázky
[Nová](#)
[Opravit](#)
[Vybrat](#)
[Zruš filtr](#)
[XLS](#)

Stav Vydáno
Id 200014
Popis ZLÍN - rekonstrukce komunikace
Majitel/Investor ČEZ Distribuce, a.s.
Geodet ADITIS s.r.o.
Projektant Agroprojekt PSO s.r.o.
D. měření 9.3.2010
D. zpracování
Geo číslo 125/63
Ověřil Čejka Vladimír, Ing.
Lokalita Zlín
Poznámka

Žadatel Ing. Ivan Kusák
D. žádosti (výdej) 22.3.2010
D. žádosti (kontrola)
Typ výstupu aktualizace DGN i se sítěmi
Aktalizační výkres [Stáhnout](#)

GEOVAP

Popis archiv AKT.DGN
Práce JDTMZK-AKTUALIZACE
Vydal Kusák Ivan, Ing.
Archivátor neuváděno
D. odesláni 22.3.2010
D. kontroly
D. realizace
Akceptováno neuváděno

[Data geodet](#)
[Archiv](#)

Vydání dat

Po úspěšném založení nové zakázky a vymezení zájmového území, požadavek zpracuje správce datového skladu. Jakmile budou aktuální data připravena, obdrží žadatel automatickou zprávu a bude si moci **data stáhnout přímo z portálu**. Zakázka bude mít stav **Vydáno – uživatelský**, resp. **Vydáno**. Informační zpráva bude doručena na e-mailovou adresu, kterou uživatel zadal při registraci do projektu JDTMZK. Data si bude moci stáhnout po přihlášení na portál (agenda zakázek, zakázka ID) pomocí tlačítka **Aktualizační výkres – stáhnout**. V této fázi končí životní cyklus uživatelské zakázky. Takto uzavřenou zakázku nebude možné dále upravovat.

Aktualizace dat

- 1. Přihlášení na Portál JD TMZK**
- 2. Vstup do Agendy zakázek**
- 3. Vložení souborů k aktualizaci**
- 4. Realizace aktualizace správcem**
- 5. Ukončení zakázky**

JDTM ZK

Jednotná Dig

Home

Mapa

Zakázky

Statistiky

Aktualizace zakázek

Stav **K zpracování**Id **200014**

Popis ZLÍN - rekonstrukce komunikace

Majitel ČEZ Distribuce, a.s.

Geodet ADITIS s.r.o.

Projektant Agroprojekt PSO s.r.o. (ppapou)

Ověřil Čejka Vladimír, Ing.

D. měření 09.03.2010

D. zpracování 16.03.2010

GEO číslo 125/63

Poznámka

LOKALITA: Typ Lokalita

Obec Zlín

Přidat

Odeslání souboru ke zpracování

Procházet..

Poslat

Storno

Žadatel kusak (Ing. Kusák Ivan)

Typ výstupu aktualizační DGN i se sítěmi

D. žádosti (výdej) 22.03.2010

D. žádosti (kontrola) 23.03.2010

Ohraničení

Označit

Data ke kontrole

Poslat

GEOVAP

Popis archiv AKT.DGN

Práce JDTMZK-AKTUALIZACE

Vydal Kusák Ivan, Ing.

Archivátor neuvedeno

D. odeslání 22.03.2010

D. kontroly

D. realizace

Akceptováno neuvedeno

Poslat

Archiv

OK

Storno



GEOVAP

Akceptace a ukončení zakázky

JDTM ZK

Přihlášen: [Ivan Kusák, Ing.]

Jednotná Digitální Technická Mapa Zlínského Kraje [Odhlásit](#)

[Home](#)

[Mapa](#)

[Zakázky](#)

[Statistiky](#)

[Web. služby](#)

[Podpora](#)

Zak.	Stav	Popis	Geodet	Projektant	Investor	Lokalita
200014	Uzavřeno	ZLÍN - rekonstrukce komunikace	ADITIS s.r.o.	Agroprojekt PSO s.r.o.	ČEZ Distribuce, a.s.	Zlín
200013	Uzavřeno	KOMŇA - rekonstrukce	MDP GEO, s.r.o.	S-projekt plus, a.s.	Obec	Komňa
200012	Vydáno - uživatelský	ZLÍN - místní komunikace		S-projekt Zlín, a.s.	ostatní	Zlín
200011	Nakreslete ohradu	ZLÍN - místní komunikace k RD č.p. 325			ostatní	Zlín
200010	Zažádáno	BŘEZULUPY - projekt ZTV		S-projekt Zlín, a.s.	ostatní	Březolupy
200009	Uzavřeno	LUHAČOVICE - rekonstrukce ČOV	MDP GEO, s.r.o.		Obec	Luhačovice
200008	Ostatní	ZLÍN - rekonstrukce kanalizace	ELGEO s.r.o.	AKI STUDIO, s.r.o.	Atel Energetika Zlín s.r.o.	Zlín
200007	Uzavřeno	NEDAKONICE - projekt kanalizace	ELGEO s.r.o.	AKI STUDIO, s.r.o.	Obec	Nedakonice
22189	Vydáno - uživatelský	ŽLUTAVA - výstavba RD		CENTROPROJEKT a.s.	ostatní	Žlutava
22188	Vydáno - uživatelský	BRUSNÉ - úprava DS		Ladislav Skřípec	E.ON Česká republika,	Brusné, Chomýž
22187	Vydáno - uživatelský	KOSTELANY NAD MORAVOU - ZTV		Ing. Martin Machulka - VH-	Obec	Kostelany nad Moravou
22186	Vydáno	ZLÍN - podklad pro projekt	Poslušná Taťána, Ing.		ostatní	
22185	Vydáno	KAŇOVICE - kanalizace, vodovod,	GEOMAN - Ing. Jirí Mrůzek		Obec	Kaňovice u Luhačovic
22184	Vydáno	BLIŠICE - podklad pro projekt el. vedení	SURGEO s.r.o.		E.ON Česká republika,	Blišice
22183	Vydáno - uživatelský	HOLEŠOV - úprava DS		Ladislav Skřípec	E.ON Česká republika,	Holešov

Detail zakázky

[Nová](#)

[Opravit](#)

[Vybrat](#)

[Zruš filtr](#)

[XLS](#)

Stav
Id

Uzavřeno

200014

Popis

ZLÍN - rekonstrukce komunikace

Majitel/Investor

ČEZ Distribuce, a.s.

Geodet

ADITIS s.r.o.

Projektant

Agroprojekt PSO s.r.o.

D. měření

9.3.2010

D. zpracování

Geo číslo

125/63

Ověřil

Čejka Vladimír, Ing.

Lokalita

Zlín

Poznámka

Žadatel

Ing. Ivan Kusák

D. žádosti (výdej)

22.3.2010

D. žádosti (kontrola)

23.3.2010

Typ výstupu

aktualizační DGN i se sítěmi

Aktualizační výkres

[Stáhnout](#)

GEOVAP

Popis archiv

AKT.DGN

Práce

JDTMZK-AKTUALIZACE

Vydal

Kusák Ivan, Ing.

Archivátor

Kusák Ivan, Ing.

D. odeslání

22.3.2010

D. kontroly

22.3.2010

D. realizace

22.3.2010

Akceptováno

Ano

[Data geodet](#)

[Archiv](#)

Informativní e-mail

Aktualizovaná data byla zpracována do datového skladu a akceptována.

Zakázka číslo: 200014

Popis: ZLÍN -rekonstrukce komunikace

Investor: ČEZ DISTRIBUCE,a.s.

Lokalita: Zlín

Akceptováno: Ano

Datum realizace : **22.03.2010**

Děkujeme.



GEOVAP

Protokol o akceptaci zakázky



GEOVAP

Protokol o akceptaci zakázky

Číslo zakázky: 200019

Stav zakázky: **UZAVŘENO**

AKCEPTOVÁNO: *Ano*

Investor: *MORAVSKÁ VODÁRENSKÁ, a.s.*

Popis investiční akce: *ZÁDVEŘICE - rekonstrukce kanalizace*

Lokalita: *Zádveřice*

Datum realizace do datového skladu: *24.03.2010*

Typ výstupu: *AKTUALIZAČNÍ*

Geodetická firma: *MDP GEO, s.r.o.*

Žadatel: *Stanislav Mužrák*

Datum měření: *15.03.2010*

Datum zpracování: *19.03.2010*

Ověřil: *NEZJIŠTĚN*

Zakázkové číslo geodeta: *140/2010*

Odpovědný pracovník správce: *Kusák Ivan, Ing.*

Správce datového skladu:
GEOVAP, spol. s r.o.
Českovo náleží 1190
590 03 Paudřitz

Kontaktní místo Zlín:
Interhotel Město (kancelář 605, 6. patro)
Náměstí práce 2521
762 02 Zlín

Tel.: +420 577 560 605
Kontaktní osoba: Ing. Ivan Kusák, Ing. Petr Čerjás

Zaslání aktualizčních výkresů ke kontrole

Po zapracování změn do aktualizčního výkresu, je třeba jej vrátit zpět do datového skladu. Uživatel se přihlásí do Agendy zakázek, nalistuje příslušné ID zakázky, stiskne tlačítko **OPRAVIT**, v editační kartě zakázky stiskne tlačítko **Data ke kontrole – POSLAT**. Otevře se dialogové okno, ve kterém vybere **ZIP soubor** s aktualizovaným výkresem a ten vloží na portál. Vložení je možné pouze u souborů typu ZIP. Jakmile budou data úspěšně uložena na portále, bude automaticky vyplněno datum žádosti o kontrolu a zakázka bude mít stav **K zapracování**.



Výběry, filtry

JDTM ZK

Přihlášen: [Ivan Kusák, Ing.]
Jednotná Digitální Technická Mapa Zlínského Kraje [Odhlásit](#)

Home

Mapa

Zakázky

Statistiky

Web. služby

Podpora

Zak.	Stav	Popis	Geodet	Projektant	Investor	Lokalita
200021	Zažádáno	HUSLENKY - PD cyklistické stezky				
200020	Vydáno - uživatelský	KUDLOV - rekonstrukce vedení NN				
200019	Uzavřeno	ZÁDVEŘICE - rekonstrukce kanalizace	MDP GEO, s.r.o.			
200018	Zažádáno	TEST	MDP GEO, s.r.o.			
22636	Vydáno	NÁVOJNÁ - přípojka kabelového vedení	MDP GEO, s.r.o.			
22635	Vydáno	KROMĚŘÍŽ - zaměření přípojky	GEODEZIE Kroměříž, sp			
22634	Vydáno - uživatelský	LHOTSKO - podklad pro PD	GEOMMA, spol.s r.o.			
22633	Vydáno	ŠUMICE - vedení NN	OGIS s.r.o.			
22632	Vydáno	KROMĚŘÍŽ NTL - přípojka plynu	GEOKAR- Jaroslav			
22631	Vydáno	KROMĚŘÍŽ - přípojka plynu	GEOKAR- Jaroslav			
22630	Vydáno	MALENOVICE - rozvaděč VN	Valíček Vojtěch, Ing.			
22629	Vydáno	SKAŠTICE - zaměření skutečného	GEOKAR- Jaroslav			
22628	Vydáno - uživatelský	PŘÍLEPY - podklad pro přípojky IS				
22627	Vydáno - uživatelský	BOJKOVICE - sadové úpravy v okolí				
22626	Vydáno	PRŠTNÉ - zaměření plynové přípojky	GEOZET			

Nastavení výběrové podmínky

Id :

Stav :

Majitel :

Geodet :

Projektant :

Lokalita :

Zlín	Obec
Zlín	Katastr
Zlín	Okres

Archivátor :

Vydal :

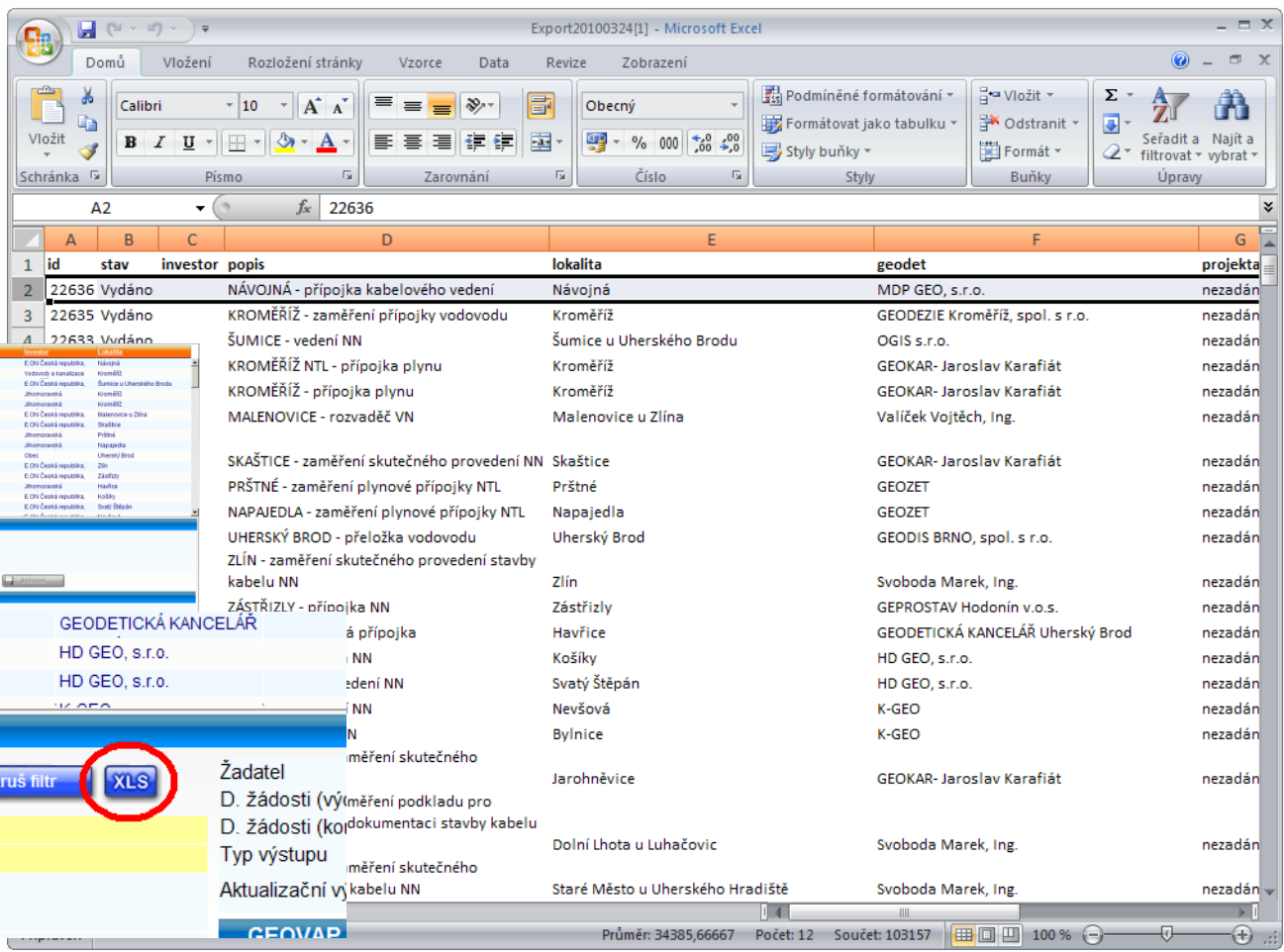
Dat. žádosti od: do:

Detail zakázky

Stav	
Id	
Popis	
Majitel/Investor	
Geodet	
Projektant	
D. měření	
D. zpracování	
Geo číslo	
Ověřil	
Lokalita	
Poznámka	

Ža	
D.	
D.	
Ty	
Ak	
Po	
Pr	
Vydal	
Archivátor	
D. odeslání	
D. kontroly	
D. realizace	
Akceptováno	

Export výběru do XLS souboru



Export20100324[1] - Microsoft Excel

Domů Vložení Rozložení stránky Vzorce Data Revize Zobrazení

Calibri 10

Obecný

Podmíněné formátování Vložit Vložit jako tabulku Odstranit Formát Formát Buňky Seřadit a Najít a filtrovat vybrat Úpravy

A2 22636

id	stav	investor	popis	lokalita	geodet	projekta
22636	Vydáno		NÁVOJNÁ - přípojka kabelového vedení	Návojná	MDP GEO, s.r.o.	nezadán
22635	Vydáno		KROMĚŘIŽ - zaměření přípojky vodovodu	Kroměříž	GEODEZIE Kroměříž, spol. s r.o.	nezadán
22633	Vydáno		ŠUMICE - vedení NN	Šumice u Uherského Brodu	OGIS s.r.o.	nezadán
			KROMĚŘIŽ NTL - přípojka plynu	Kroměříž	GEOKAR- Jaroslav Karafiát	nezadán
			KROMĚŘIŽ - přípojka plynu	Kroměříž	GEOKAR- Jaroslav Karafiát	nezadán
			MALENOVICE - rozvaděč VN	Malenovice u Zlína	Valíček Vojtěch, Ing.	nezadán
			SKAŠTICE - zaměření skutečného provedení NN	Skaštice	GEOKAR- Jaroslav Karafiát	nezadán
			PRŮSTNÉ - zaměření plynové přípojky NTL	Průstné	GEOZET	nezadán
			NAPAJEDLA - zaměření plynové přípojky NTL	Napajedla	GEOZET	nezadán
			UHERSKÝ BROD - přeložka vodovodu	Uherský Brod	GEODIS BRNO, spol. s r.o.	nezadán
			ZLÍN - zaměření skutečného provedení stavby kabelu NN	Zlín	Svoboda Marek, Ing.	nezadán
			ZÁSTŘIZLY - oříjovka NN	Zástřizly	GEPROSTAV Hodonín v.o.s.	nezadán
			... přípojka	Havříce	GEODETICKÁ KANCELÁŘ Uherský Brod	nezadán
			... NN	Košíky	HD GEO, s.r.o.	nezadán
			... vedení NN	Svatý Štěpán	HD GEO, s.r.o.	nezadán
			... NN	Nevšová	K-GEO	nezadán
			... N	Bylnice	K-GEO	nezadán
			Žadatel	Jarohněvice	GEOKAR- Jaroslav Karafiát	nezadán
			D. žádosti (výměření podkladu pro	Dolní Lhota u Luhačovic	Svoboda Marek, Ing.	nezadán
			D. žádosti (koordinace dokumentaci stavby kabelu	Staré Město u Uherského Hradiště	Svoboda Marek, Ing.	nezadán
			Typ výstupu			
			Aktualizační výměření skutečného			
			kabelu NN			

Průměr: 34385,66667 Počet: 12 Součet: 103157 100%



GEOVAP

Mapa

JDTM ZK Přihlášen: [Ivan Kusák, Ing.] [Odhlásit](#)

Jednotná Digitální Technická Mapa Zlínského Kraje

Home Mapa Zakázky Statistiky Web. služby Podpora

Téma: Vše

1:25201

Vrstvy..

- Vrstvy
 - 1. Technická mapa
 - 2. Inženýrské sítě
 - 3. Podkladové mapy
 - 4. Účelová katastrální mapa ZK
 - 5. Územně-správní členění
 - 6. ORTOFOTO mapa

Hledat Tisk Informace

Menu 1:25201 KN 0 200 400 600 800 1000 m



GEOVAP

Téma Vše

JDTM ZK Přihlášen: [Ivan Kusák, Ing.]
Odhlásit

Home Mapa Zakázky Statistiky Web. služby Podpora

Téma: Vše

X: -521209036 Y: -1164727012
GPS: 49°13'44.89"N, 17°39'51.85"E

Legenda

Vrstvy		ELEKTRICKÁ VEDENÍ ve správě nebo majetku správce
Legenda		KANALIZACE ve správě nebo majetku správce
		KOLEKTORY
Hledat		PLYNOVOD
		POLOHOPIS
Tisk		SDĚLOVACÍ VEDENÍ
		TEPLOVODY
Informace		VODOVOD ve správě nebo majetku správce

Menu 1:23 i KN 0 5 10 15 20 25 m 1:499



GEOVAP

Téma Sítě

JDTM ZK Přihlášen: [Ivan Kusák, Ing.]
Jednotná Digitální Technická Mapa Zlínského Kraje [Odhlasit](#)

Home Mapa **Zakázky** Statistiky Web. služby Podpora

Téma: Sítě 1:499

X: -521204680 Y: -1164733350
GPS: 49°13'44.70"N, 17°39'52.09"E

Legenda

	ELEKTRICKÁ VEDENÍ ve správě nebo majetku správce
	KANALIZACE ve správě nebo majetku správce
	KOLEKTORY
	PLYNOVOD
	POLOHOPIS
	SDĚLOVACÍ VEDENÍ
	TEPLOVODY
	VODOVOD ve správě nebo majetku správce

Menu 1 2 3 i KN 1:499 0 5 10 15 20 25 m



GEOVAP

Téma Polohopis

JDTM ZK Jednotná Digitální Technická Mapa Zlínského Kraje Přihlášen: [Ivan Kusák, Ing.] [Odhlásit](#)

Home Mapa Zakázky Statistiky Web. služby Podpora

Téma: Polohopis

X: -521181443 Y: -1164742988
GPS: 49°13'44.46"N, 17°39'53.28"E

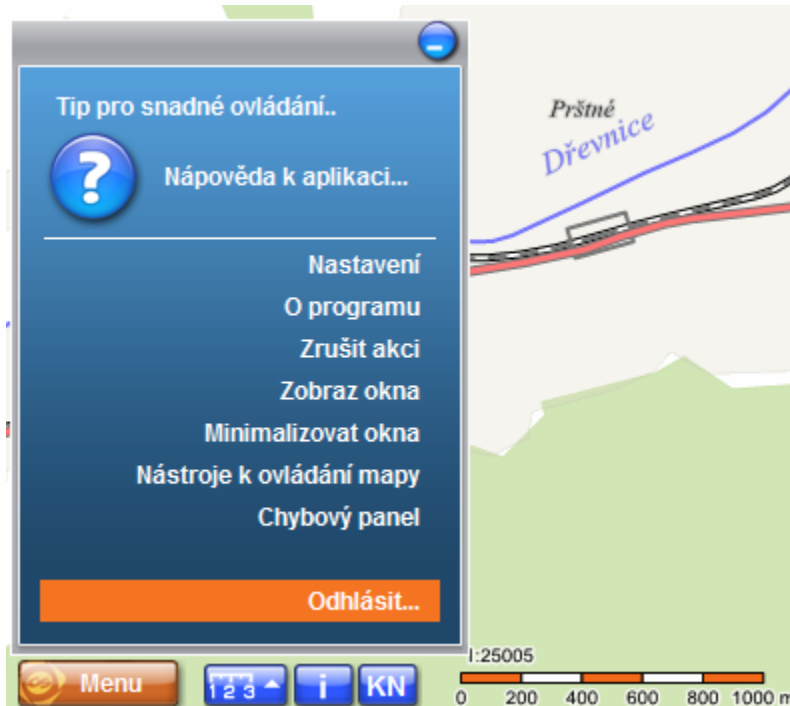
Legenda

- Vrstvy
- Legenda
- Hledat
- Tisk
- Informace


	BUDOVA NEROZLIŠENÁ
	TERÉN, HRANA SVAHU
	HLADINA VODNÍHO TOKU, NÁDRŽE
	ZELEŇ, HRANICE SOUVISLÉHO POROSTU

Menu 1:23 i KN 1:499 0 5 10 15 20 25 m

Menu



Tip pro snadné ovládání..




 Nápověda k aplikaci...

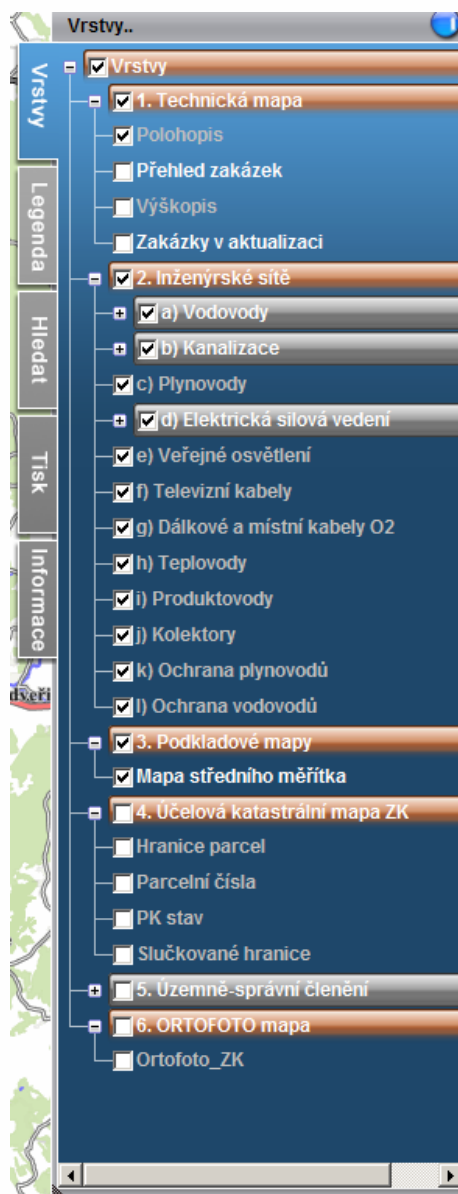
Nastavení
O programu
Zrušit akci
Zobraz okna
Minimalizovat okna
Nástroje k ovládání mapy
Chybový panel

Odhlásit...

1:25005

0 200 400 600 800 1000 m

Menu   





GEOVAP

Legenda

JDTM ZK

Přihlášen: [Ivan Kusák, Ing.]

Jednotná Digitální Technická Mapa Zlínského Kraje [Odhlásit](#)

Home

Mapa

Zakázky

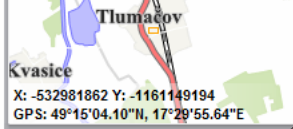
Statistiky

Web. služby

Podpora

Téma: Vše

1:450



Legenda

Vrstvy

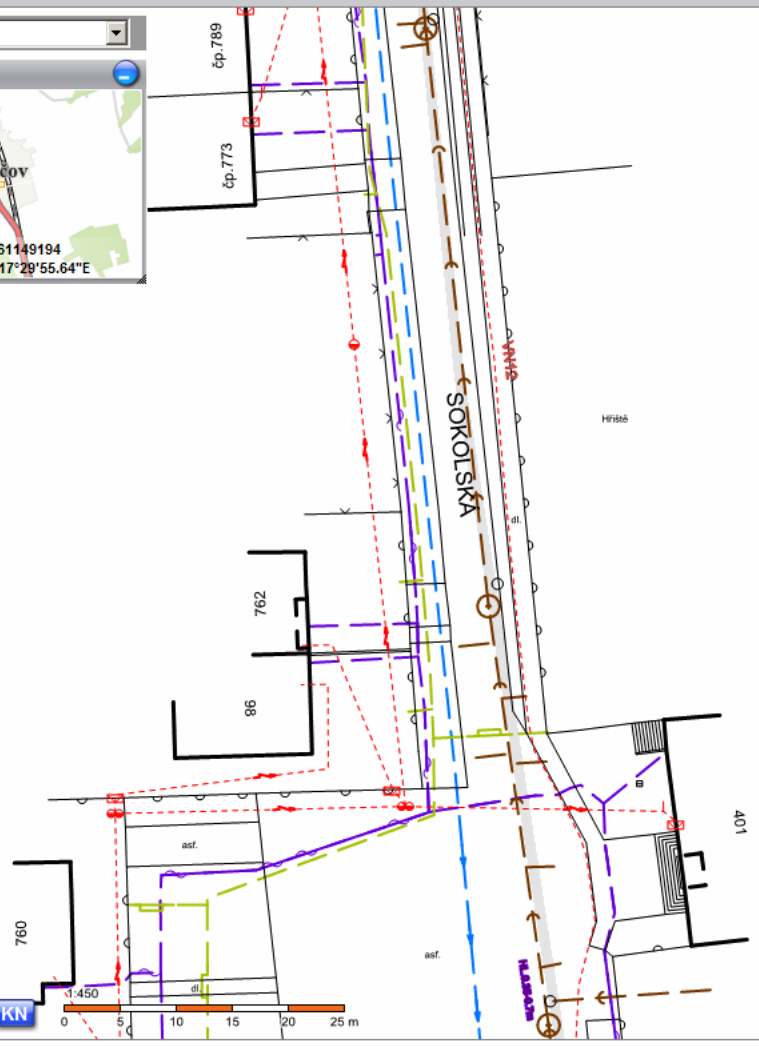
Legenda

Hledat

Tisk

Informace

- ELEKTRICKÁ VEDENÍ ve správě nebo majetku správce
- KANALIZACE ve správě nebo majetku správce
- PLYNOVOD
- POLOHOPIS
- SĎELOVACÍ VEDENÍ
- VODOVOD ve správě nebo majetku správce



Menu 123 i KN 0 5 10 15 20 25 m



GEOVAP

Tisk, uložení dokumentu do PDF

JDTM ZK Přihlášen: [Ivan Kusák, Ing.]
Odhlásit

Home **Mapa** Zakázky Statistiky Web. služby Podpora

Téma: Vše

1:450

Tlumačov

Kvasice

X: -532980314 Y: -1161153242
GPS: 49°15'03.97"N, 17°29'55.73"E

UKM-ZK
polohopis informativního charakteru
odvozený z katastrální mapy

UKM-ZK
polohopis informativního charakteru
odvozený z katastrální mapy

UKM-ZK
polohopis informativního charakteru
odvozený z katastrální mapy

M-ZK
mativního charakteru
katastrální mapy

Tisk krok 1..

Velikost mapy* A4(210x297)mm Orientace papíru Na výšku

Měřítko 1:450 Typ výstupu PDF

Legenda
 Nadpis
 Měřítko

Použít styl výplně

Další >

Menu 1 2 3 KN 0 5 10 15 20 25 m



GEOVAP

Informace o prvku

JDTM ZK

Přihlášen: [Ivan Kusák, Ing.]

Jednotná Digitální Technická Mapa Zlínského Kraje [Odhlásit](#)

[Statistiky](#)

[Web. služby](#)

[Podpora](#)

Informace..

Výsledek dotazu:
Informace o prvku

[Tisk](#)

Zakázka čís.	12282
Zákl. popis	Budova zděná VP
Majitel	E.ON Česká republika, a.s.
Lokalita	Machová
Popis	MACHOVÁ - 2x přípojka NN
Geodet	K-GEO
Ověřil	Koplík Radovan, Ing.
Datum měření	14.11.2007 0:00:00
Datum zpracov.	16.11.2007 0:00:00
Datum vložení do DTM	3.12.2007 0:00:00
Původní čís.	

Vrstvy

Legenda

Hledat

Tisk



Informace..

Výsledek dotazu:
Informace o prvku

[Tisk](#)

Zakázka čís.	12282
Zákl. popis	Budova zděná VP
Majitel	E.ON Česká republika, a.s.
Lokalita	Machová
Popis	MACHOVÁ - 2x přípojka NN
Geodet	K-GEO
Ověřil	Koplík Radovan, Ing.
Datum měření	14.11.2007 0:00:00
Datum zpracov.	16.11.2007 0:00:00
Datum vložení do DTM	3.12.2007 0:00:00
Původní čís.	

Vrstvy

Legenda

Hledat

Tisk

Informace

[Menu](#)

[1 2 3](#)

[T](#)

[KV](#)



GEOVAP

Nahlížení do katastru nemovitostí

Přihlášen: [Ivan Kusák, Ing.] [Odláskt](#)
JDTM ZK
Jednotná Digitální Technická Mapa Zlínského Kraje

Home
Mapa
Zakázky
Statistiky
Web. služby
Podpora

Téma: Vše

1:391

X: -522688067 Y: -1165843673
GPS: 49°13'04.41"N, 17°38'44.24"E

Vyhledat..

Dotazy

Parcely KN

k.ú.: 635561 Zlín

Parcela: 1590 Katastr nemovitostí – stave

Řízení

- > Informace o řízení
- > Přehled řízení
- > Seznam přijatých řízení

Informace z KN

- > Parcela
- > Budova
- > Jednotka

Mapa

- > Katastrální území
- > Přehledová mapa ČR
- > Definiční body (reklamacce)

Nápověda

- > Nápověda k aplikaci
- > Nejčastější dotazy
- > Technické požadavky
- > Vysvětlení pojmů

Aplikační rozhraní

- > WMS služba

O aplikaci

- > Úvodní stránka
- > Textová verze

Informace o budově

č.p.:	1002
Část obce:	Zlín
Číslo LV:	8124
Typ budovy:	budova s číslem popisným
Způsob využití:	bytový dům
Jednotky v budově:	1002/1 , 1002/2 , 1002/3 , 1002/4
Katastrální území:	Zlín 635561
Na parcele:	st. 1593

[Zobrazení v mapě](#)

Vlastník, jiný oprávněný

Vlastnické právo

Jméno	Adresa
SJM Dyšlevský Tadeáš a Dyšlevská Marie	
Tadeáš Dyšlevský	Mostní 1002, Zlín, 760 01
Marie Dyšlevská	Mostní 1002, Zlín, 760 01



GEOVAP

Vyhledání parcely KN

JDTM ZK

Přihlášen: [Ivan Kusák, Ing.]

Jednotná Digitální Technická Mapa Zlínského Kraje [Odhlásit](#)

[Home](#)

[Mapa](#)

[Zakázky](#)

[Statistiky](#)

[Web. služby](#)

[Podpora](#)



Téma: Vše 442/2

1:391

KOMUNICACE

Vyhledat..

Dotazy

Parcely KN

k.ú.:

635561 Zlín

Parcela:

125 Katastr nemovitostí – poze

125 Katastr nemovitostí – po:

[Najít](#)

Měli jste na mysli:

Výsledek 0

Vyhledat..

Dotazy

Parcely KN

k.ú.:

635561 Zlín

Parcela:

125 Katastr nemovitostí – poze

125 Katastr nemovitostí – po:

[Najít](#)

Měli jste na mysli:

Vrstvy

Legenda

Hledat

Vrstvy

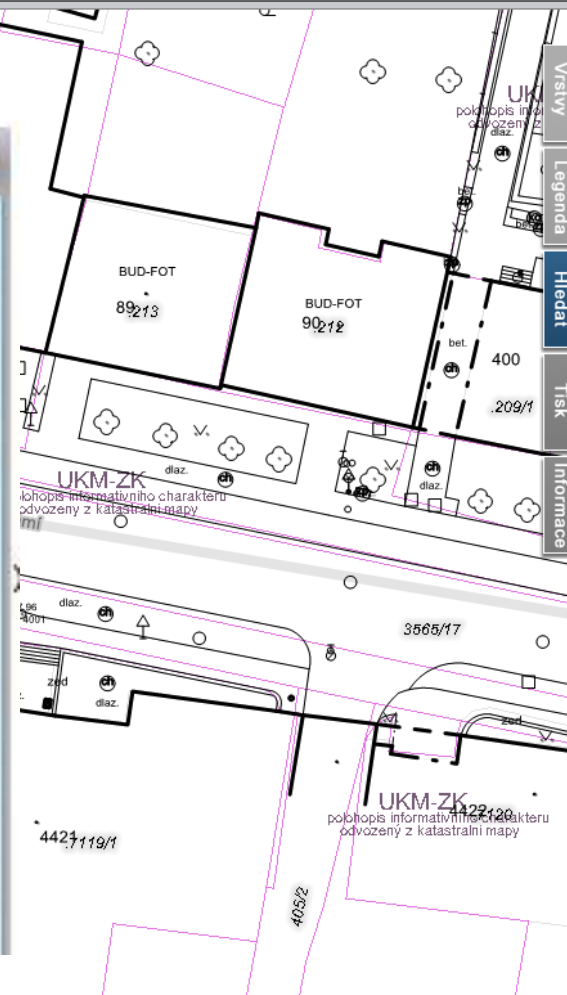
Legenda

Hledat

Tisk

Informace

[Menu](#) 1 2 3 KN





GEOVAP

Vyhledání zakázky

JDTM ZK Přihlášen: [Ivan Kusák, Ing.] [Odhlasit](#)

Home Mapa Zakázky Statistiky Web. služby Podpora

Téma: Vše
1:1690
X: -509688382 Y: -1195034330
GPS: 48°58'02.35"N, 17°51'35.36"E

Vyhledat..
Dotazy
Zakázky'
Zakázka: 20220
Najít

Měli jste na mysli:
Výsledek 20220

Informace..
Výsledek dotazu: Informace o zakázce **Tisk**

Zakázka	20220
Majitel	Jihomoravská plynárenská a.s.
Lokalita	Starý Hrozenkov
Popis	STARÝ HROZENKOV - plynová přípojka
Geodet	GEODETICKÁ KANCELÁŘ Uherský Brod
Ověřil	Čech Petr, Ing.
Datum měření	2.9.2009 0:00:00
Datum zpracov.	7.9.2009 0:00:00
Puvodní čís.	

1:1690
Menu 123 i KN 0 20 40 60 80 100 m

JD TM ZK

Přihlášen: [Ivan Kusák, Ing.]

Jednotná Digitální Technická Mapa Zlínského Kraje [Odhlásit](#)

Home

Mapa

Zakázky

Statistiky

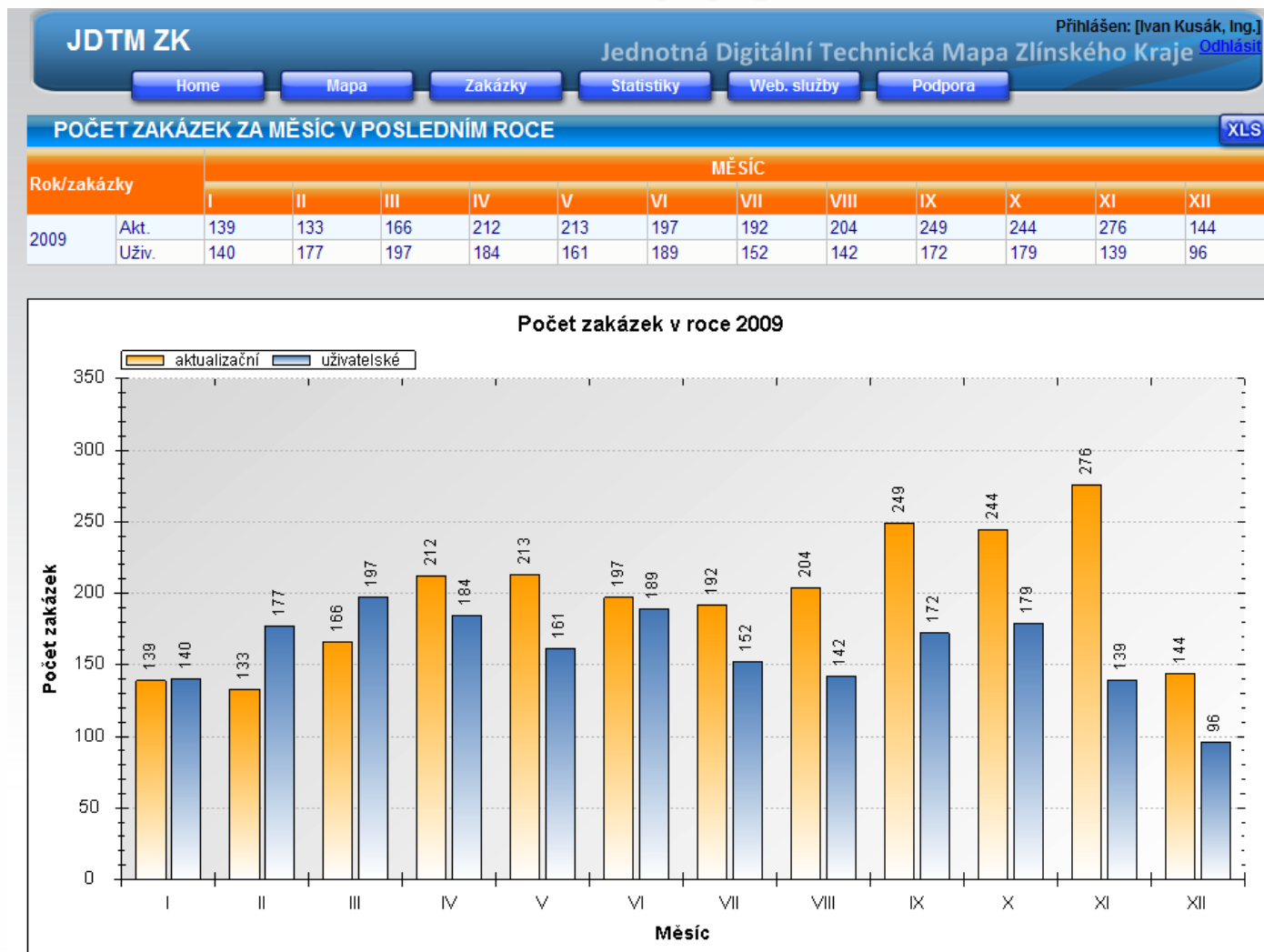
Web. služby

Podpora

Přehled dostupných statistik

- | | | | |
|----------|---|----------|---|
| 1 | Seznam registrovaných geodetů | 6 | Počet zakázek dle investora |
| 2 | Seznam registrovaných projektantů | 7 | Návratnost aktualizčních výkresů - celkový přehled za celou dobu činnosti |
| 3 | Nevrácené aktualizace | 8 | Top 10 geodeti v jednotlivých letech |
| 4 | Počty zakázek za měsíc v posledním roce | 9 | Top 10 projektanti v jednotlivých letech |
| 5 | Počty zakázek v uplynulých letech | | |

Počty zakázek za měsíc v posledním roce



Top 10 geodeti v jednotlivých letech

JDTM ZK Přihlášen: [Ivan Kusák, Ing.]

Jednotná Digitální Technická Mapa Zlínského Kraje [Odhlašt](#)

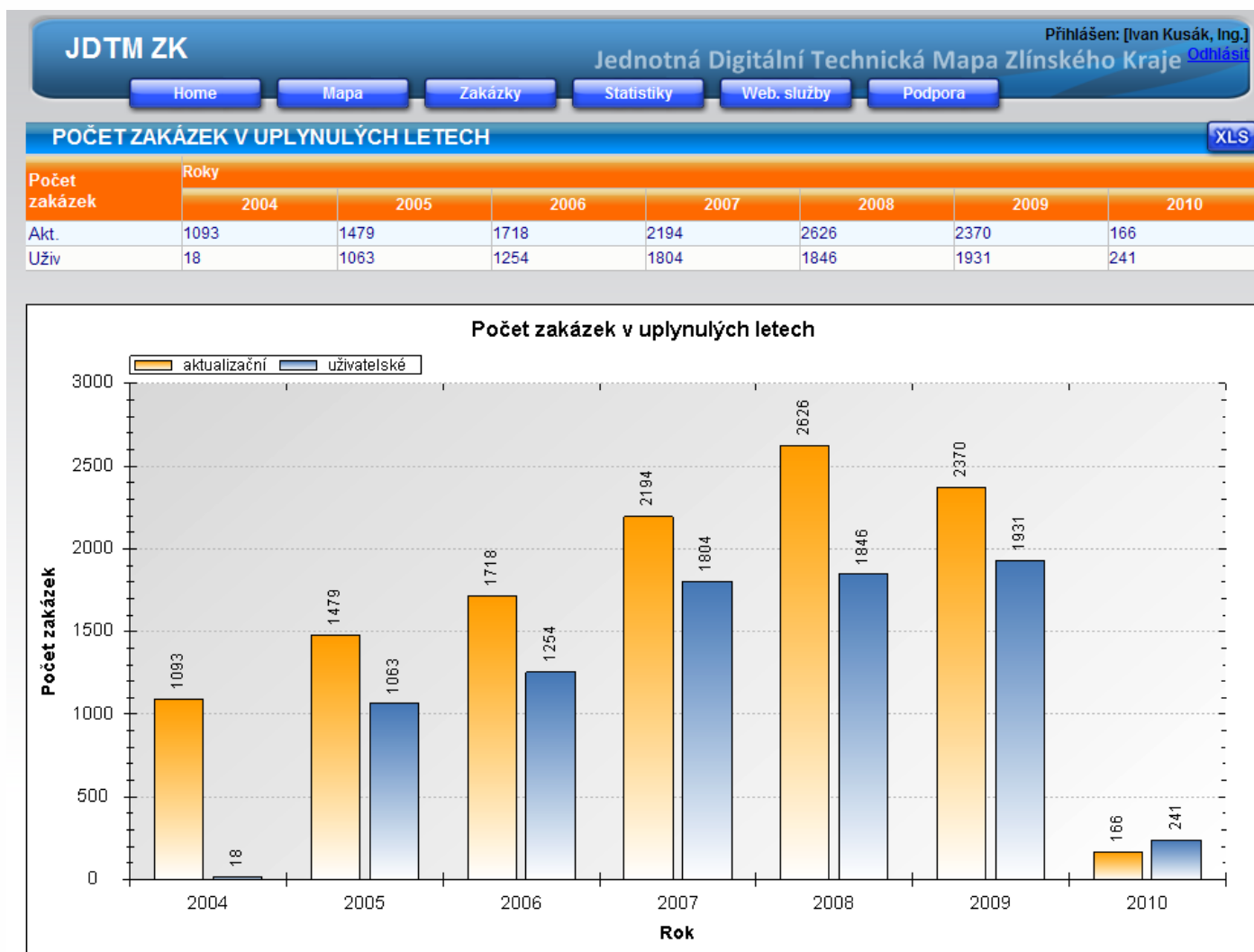
[Home](#)
[Mapa](#)
[Zakázky](#)
[Statistiky](#)
[Web. služby](#)
[Podpora](#)

TOP 15 GEODEŤŮ [XLS](#)

Pořadí	2010	
1	INEXprojekt s.r.o.	9
2	Svoboda Marek, Ing.	7
3	CAD-PRO s.r.o. Valašské Meziříčí	6
4	K-GEO	6
5	GOKAR- Jaroslav Karafiát	5
6	MDP GEO, s.r.o.	4
7	GEOZET	2
8	GEODEZIE Kroměříž, spol. s r.o.	2
9	ZLINPROJEKT a.s.	2
10	Valíček Vojtěch, Ing.	2
11	Lankašová Marie - Zeměměřická kancelář	2
12	ADITIS s.r.o.	2
13	Vaculík Michal, Ing.	2
14	ELGEO s.r.o.	1
15	Malát Jindřich, Ing.	1

Pořadí	2009	
1	GOKAR- Jaroslav Karafiát	404
2	GEOZET	165
3	Svoboda Marek, Ing.	155
4	MDP GEO, s.r.o.	148
5	K-GEO	137
6	CAD-PRO s.r.o. Valašské Meziříčí	128
7	GEODETICKÁ KANCELÁŘ Uherský Brod	110
8	GEOMMA, spol.s r.o.	84
9	Valíček Vojtěch, Ing.	76
10	Sejrek Ivo, Ing.	74
11	GEODEZIE Kroměříž, spol. s r.o.	58
12	ZLINPROJEKT a.s.	50
13	HD GEO, s.r.o.	26
14	GEOTROP, spol. s r.o.	18
15	Bílý Pavel	15

Počty zakázek v uplynulých letech





GEOVAP

Výhody nového portálu

- **Nový mapový klient**
- **Dynamická legenda**
- **Informace o prvcích, datum vložení do DTM**
- **Přístup do aplikace informací o parcelách KN**
- **Tiskové sestavy**
- **Agenda zakázek**
- **Stav zpracování**
- **Přehled zakázek dle role přihlášení**
- **Statistiky on-line**



GEOVAP

TERMÍN ZAHÁJENÍ PROVOZU NOVÉHO PORTÁLU JD TMZK

3.května 2010