

NOVÝ PORTÁL JD TMZK 2010

ZLÍN 12.-15.4. 2010



GEOVAP

NOVÝ PORTÁL JD TM ZK 2010

ZLÍN 12.-15.4.2010

PROGRAM

- **ZMĚNY V POSKYTOVÁNÍ DAT**
- **ČLENĚNÍ NOVÉHO PORTÁLU**
- **AGENDA ZAKÁZKY**
- **VYDÁNÍ DAT**
- **MAPOVÝ KLIENT**
- **VÝHODY NOVÉHO PORTÁLU**
- **DISKUSE**

Motivy vzniku nového portálu

- **Vyšší uživatelský komfort**
- **Vyšší úroveň komunikace, ne e-mail**
- **Proces založení zakázky plně na uživateli**
- **Jednoznačné vymezení území**
- **Jeden mapový klient s novou funkcionalitou**
- **Přehledná statistika projektu**



GEOVAP

Změny v poskytování dat

- **Založení zakázky**
- **Lokalizace a zadání zájmového území**
- **Informace o jednotlivých stavech zakázky**
- **Informativní e-mail**
- **Poskytnutí dat**
- **Pouze formát DGN a DXF**



GEOVAP

Základní členění nového portálu

- REGISTRACE**
- ZAKÁZKY**
- MAPA**
- STATISTIKY**
- WEB.SLUŽBY**
- PODPORA**



GEOVAP

PŘIHLÁŠENÍ NA PORTÁL

<http://portal.geostore.cz/jdtmzk/>

JDTM ZK Jednotná Digitální Technická Mapa Zlínského Kraje

Home Mapa Zakázky Statistiky Web.služby Podpora

Přihlášení do systému **Živá ukázka**

Přihlašte se prosím ...

Login:

Heslo:

Přihlásit

Registrace

Vyplňte a odešlete [registrační formulář](#). Veškeré Vámi uvedené osobní údaje budou sloužit pouze pro potřeby portálu.

Novinky

- Leták "Nový" portál JDTM ZK
- Leták PROJEKTANT
- Leták GEODET

Aktuality

- V souvislosti s přechodem na nový Portál JDTM ZK bude ve dnech 30.4.2010 až 2.5.2010 omezen provoz JDTM ZK.
- Dne 3.5.2010 bude spuštěn nový Portál JDTM ZK.



GEOVAP

REGISTRACE DO SYSTÉMU

JDTM ZK

Jednotná Digitální Technická Mapa Zlínského Kraje

Home

Mapa

Zakázky

Statistiky

Web, služby

Podpora

Přihlášení do systému

Živá ukázka

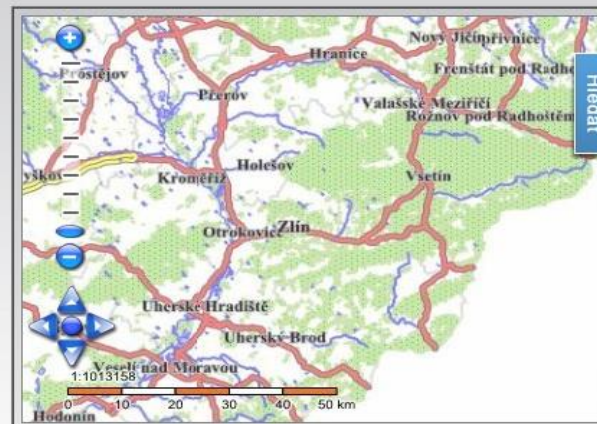
Přihlašte se prosím ...

Login:

Heslo:

Registrace

Vyplňte a odešlete [registrační formulář](#). Veškeré Vámi uvedené osobní údaje budou sloužit pouze pro potřeby portálu.



Novinky

Leták "Nový" portál JDTM ZK

Leták PROJEKTANT

Leták GEODET

Aktuality

- V souvislosti s přechodem na nový Portál JDTM ZK bude ve dnech 30.4.2010 až 2.5.2010 omezen provoz JDTM ZK.
- Dne 3.5.2010 bude spuštěn nový Portál JDTM ZK.



GEOVAP

REGISTRAČNÍ FORMULÁŘ

JDTM ZK

Jednotná Digitální Technická Mapa Zlínského Kraje

Home

Mapa

Zakázky

Statistiky

Web. služby

Podpora

Registrace

Kontaktní osoba

Titul:

Jméno:

Příjmení:

E-mail:

Telefon:

Fax:

Název organizace:

IČO:

Ulice, ČP:

Město:

PSČ:

Odeslat

Kroky registrace ...

1

Nejdříve vyplňte a odešlete registrační formulář. Veškeré Vámi uvedené osobní údaje budou sloužit pouze pro potřeby portálu.

2

Vaše registrace bude zaslána ke schválení.

3

Po schválení Vám budou zaslány přihlašovací údaje na Váš e-mail. Nyní máte přístup na portál a do aplikací.

AGENDA ZAKÁZKY

Životní cyklus uživatelské zakázky

Životní cyklus zakázky sestává z níže popsaných stavů zakázky. Stav zakázky je dynamicky generovaná „hodnota“ závislá na správnosti vyplněných údajů o zakázce vzhledem k fázi životního cyklu. Stav zakázky zároveň slouží jako kontrolní mechanismus.

Zažádáno

Založena nová zakázka. Dokud nevloží ohraničení, přechodný stav **„Nakreslete ohradu“**

Zakázku zakládá přímo na Portálu JD TMZK žadatel, tj. projektant nebo geodet.

Vydáno uživatelský

Na základě žádosti vydán aktualizací nebo uživatelský podklad. Podklad vydává správce datového skladu, pro žadatele je k dispozici ke stažení přímo na Portále.

Ostatní

Nesprávně založená zakázka, neúplná zakázka apod. Žádné zakázky se stavem ostatní by neměly existovat.

Další stavy zakázky

Neakceptováno

Zakázka nebyla akceptována.

Zrušeno

Zakázka byla zrušena. Zrušit zakázku je možno po dohodě se správcem datového skladu.

Stará evidence

Zakázky, které nebyly založeny novým Portálem JD TMZK, tj. zakázky starší než

Správa GEOVAP

Zakázky, které zpracovává správce datového skladu, např. výměny inženýrských sítí.

Načítací

Zakázky, které zpracoval správce datového skladu při úvodním plnění datového skladu sjednocenými daty v r.2003.



GEOVAP

Žádost o vydání dat

- 1. Přihlášení na Portál JD TMZK**
- 2. Vstup do Agendy zakázek**
- 3. Založení nové zakázky**
- 4. Vymezení zájmové oblasti**
- 5. Odeslání požadavku**



PROJEKTANT

ŽÁDOST O DATA

- *Založení zakázky*
- *Vymezení oblasti*

Zakázka - Zažádáno

VÝDEJ DAT

- *Správce DS*
- *Upload na Portál*

Zakázka
Vydáno - uživatelský



GEOVAP

Založení nové zakázky

Stisk tlačítka **NOVÁ**, otevře se editační list zakázky.

Vyplnění jednotlivých údajů o zakázce.

Povinně se vyplňují kolonky:

Popis – *název lokality a popis investiční akce,
př. DOLNÍ LHOTA – projekt kanalizace a ČOV*

Majitel – *vyberte ze seznamu*

Typ výstupu – *vyberte ze seznamu, zažádat pouze o uživatelský výstup*

Automaticky se vyplňují řádky:

Projektant

Žadatel

Datum žádosti (výdej)

Po úspěšném založení zakázky (tlačítko OK) bude vygenerováno ID zakázky, zakázka bude mít stav **Nakreslete ohradu**, po vložení ohraničení **Zažádáno**

[Home](#)[Mapa](#)[Zakázky](#)[Statistiky](#)[Web. služby](#)[Podpora](#)

Zak.	Stav	Popis	Geodet	Projektant	Investor	Lokalita
200013	Uzavřeno	KOMŇA - rekonstrukce	MDP GEO, s.r.o.	S-projekt plus, a.s.	Obec	Komňa
200012	Vydáno - uživatelský	ZLÍN - místní komunikace		S-projekt Zlín, a.s.	ostatní	Zlín
200011	Nakreslete ohradu	ZLÍN - místní komunikace k RD č.p. 325			ostatní	Zlín
200010	Zažádáno	BŘEZULUPY - projekt ZTV		S-projekt Zlín, a.s.	ostatní	Březulupy
200009	Uzavřeno	LUHAČOVICE - rekonstrukce ČOV	MDP GEO, s.r.o.		Obec	Luhačovice
200008	Ostatní	ZLÍN - rekonstrukce kanalizace	ELGEO s.r.o.	AKI STUDIO, s.r.o.	Atel Energetika Zlín s.r.o.	Zlín
200007	Uzavřeno	NEDAKONICE - projekt kanalizace	ELGEO s.r.o.	AKI STUDIO, s.r.o.	Obec	Nedakonice
22189	Vydáno - uživatelský	ŽLUTAVA - výstavba RD		CENTROPROJEKT a.s.	ostatní	Žlutava
22188	Vydáno - uživatelský	BRUSNÉ - úprava DS		Ladislav Skřípec	E.ON Česká republika,	Brusné, Chomýž
22187	Vydáno - uživatelský	KOSTELANY NAD MORAVOU - ZTV		Ing. Martin Machulka - VH-	Obec	Kostelany nad Moravou
22186	Vydáno	ZLÍN - podklad pro projekt	Poslušná Taťána, Ing.		ostatní	
22185	Vydáno	KAŇOVICE - kanalizace, vodovod,	GEOMAN - Ing. Jiří Mrůzek		Obec	Kaňovice u Luhačovic
22184	Vydáno	BLIŠICE - podklad pro projekt el. vedení	SURGEO s.r.o.		E.ON Česká republika,	Blišice
22183	Vydáno - uživatelský	HOLEŠOV - úprava DS		Ladislav Skřípec	E.ON Česká republika,	Holešov
22182	Vydáno - uživatelský	PŘÍLUKY U ZLÍNA - podklad pro projekt		MP Projekt s.r.o.	E.ON Česká republika,	Příluky u Zlína

Detail zakázky

[Nová](#)[Opravit](#)[Vybrat](#)[Zruš filtr](#)[XLS](#)

Žadatel

D. žádosti (výdej)

D. žádosti (kontrola)

Typ výstupu

Aktualizační výkres

[Stáhnout](#)

GEOVAP

Popis archiv

Práce

Vydal

Archivátor

D. odeslání

D. kontroly

D. realizace

Akceptováno

[Data geodet](#)[Archiv](#)Stav
Id

Popis

Majitel/Investor

Geodet

Projektant

D. měření

D. zpracování

Geo číslo

Ověřil

Lokalita

Poznámka

Home

Mapa

Zakázky

Statistiky

Web. služby

Podpora

Aktualizace zakázky

Stav

Id

Popis

Majitel ČEZ Distribuce, a.s.

Geodet ADITIS s.r.o.

Projektant Agroprojekt PSO s.r.o.(ppapou)

Ověřil Čejka Vladimír, Ing.

D. měření 9.3.2010

D. zpracování 16.3.2010

GEO číslo 125/63

Poznámka

LOKALITA: Typ Lokalita

Obec Zlín

Přidat

Žadatel kusak (Ing. Kusák Ivan)

Typ výstupu aktualizační DGN i se sítěmi

D. žádosti (výdej) 22.03.2010

D. žádosti (kontrola)

Ohraničení Označit

Data ke kontrole Poslat

GEOVAP

Popis archiv AKT.DGN

Práce JDTMZK-AKTUALIZACE

Vydal Kusák Ivan, Ing.

Archivátor neuvvedeno

D. odeslání 22.3.2010

D. kontroly

D. realizace

Akceptováno neuvvedeno

Poslat

Archiv

OK

Storno

Zak.	Stav	Popis	Geodet	Projektant	Investor	Lokalita
200014	Nakreslete ohradu	ZLÍN - rekonstrukce komunikace	ADITIS s.r.o.	Agroprojekt PSO s.r.o.	ČEZ Distribuce, a.s.	Zlín
200013	Uzavřeno	KOMŇA - rekonstrukce	MDP GEO, s.r.o.	S-projekt plus, a.s.	Obec	Komňa
200012	Vydáno - uživatelský	ZLÍN - místní komunikace		S-projekt Zlín, a.s.	ostatní	Zlín
200011	Nakreslete ohradu	ZLÍN - místní komunikace k RD č.p. 325			ostatní	Zlín
200010	Zažádáno	BŘEZULUPY - projekt ZTV		S-projekt Zlín, a.s.	ostatní	Březolupy
200009	Uzavřeno	LUHAČOVICE -rekonstrukce ČOV	MDP GEO, s.r.o.		Obec	Luhačovice
200008	Ostatní	ZLÍN - rekonstrukce kanalizace	ELGEO s.r.o.	AKI STUDIO, s.r.o.	Atel Energetika Zlín s.r.o.	Zlín
200007	Uzavřeno	NEDAKONICE - projekt kanalizace	ELGEO s.r.o.	AKI STUDIO, s.r.o.	Obec	Nedakonice
22189	Vydáno - uživatelský	ŽLUTAVA - výstavba RD		CENTROPROJEKT a.s.	ostatní	Žlutava
22188	Vydáno - uživatelský	BRUSNÉ - úprava DS		Ladislav Skřípeč	E.ON Česká republika,	Brusné, Chomýž
22187	Vydáno - uživatelský	KOSTELANY NAD MORAVOU - ZTV		Ing. Martin Machulka - VH-	Obec	Kostelany nad Moravou
22186	Vydáno	ZLÍN - podklad pro projekt	Poslušná Taťána, Ing.		ostatní	
22185	Vydáno	KAŇOVICE - kanalizace, vodovod,	GEOMAN - Ing. Jiří Mrůzek		Obec	Kaňovice u Luhačovic
22184	Vydáno	BLIŠICE - podklad pro projekt el. vedení	SURGEO s.r.o.		E.ON Česká republika,	Blišice
22183	Vydáno - uživatelský	HOLEŠOV - úprava DS		Ladislav Skřípeč	E.ON Česká republika,	Holešov

Detail zakázky
[Nová](#)
[Opravit](#)
[Vybrat](#)
[Zruš filtr](#)
[XLS](#)
Stav
Id
Nakreslete ohradu
200014
Popis ZLÍN - rekonstrukce komunikace

Majitel/Investor ČEZ Distribuce, a.s.

Geodet ADITIS s.r.o.

Projektant Agroprojekt PSO s.r.o.

D. měření 9.3.2010

D. zpracování
Geo číslo 125/63

Ověřil Čejka Vladimír, Ing.

Lokalita Zlín

Poznámka
Žadatel Ing. Ivan Kusák

D. žádosti (výdej) 22.3.2010

D. žádosti (kontrola)
Typ výstupu aktualizační DGN i se sítěmi

Aktualizační výkres [Stáhnout](#)
GEOVAP
Popis archív AKT.DGN

Práce JDTMZK-AKTUALIZACE

Vydal Kusák Ivan, Ing.

Archivátor neuváděno

D. odeslání
D. kontroly
D. realizace
Akceptováno neuváděno

[Data geodet.](#)
[Archiv](#)

Home

Mapa

Zakázky

Statistiky

Web. služby

Podpora

Aktualizace zakázky

Stav **Nakreslete ohradu**Id **200018**

Popis ZLÍN

Majitel ČEZ Distribuce, a.s.

Geodet MDP GEO, s.r.o.

Projektant NEZJIŠTĚN

Ověřil Mudrák Stanislav, Ing.

D. měření 15.3.2010

D. zpracování 10.3.2010

GEO číslo 125/2010

Poznámka

LOKALITA: **Typ** Lokalita

Katastr Zlín

Přidat

Žadatel gmudra

Typ výstupu aktualizační DGN

D. žádosti (výdej) 24.03.2010

D. žádosti (kontrola)

Ohraničení

Označit

Data ke kontrole

Poslat

GEOVAP

Popis archiv AKT.DGN

Práce JDTMZK-AKTUALIZACE

Vydal Kusák Ivan, Ing.

Archivátor neuvedeno

D. odeslání

D. kontroly

D. realizace

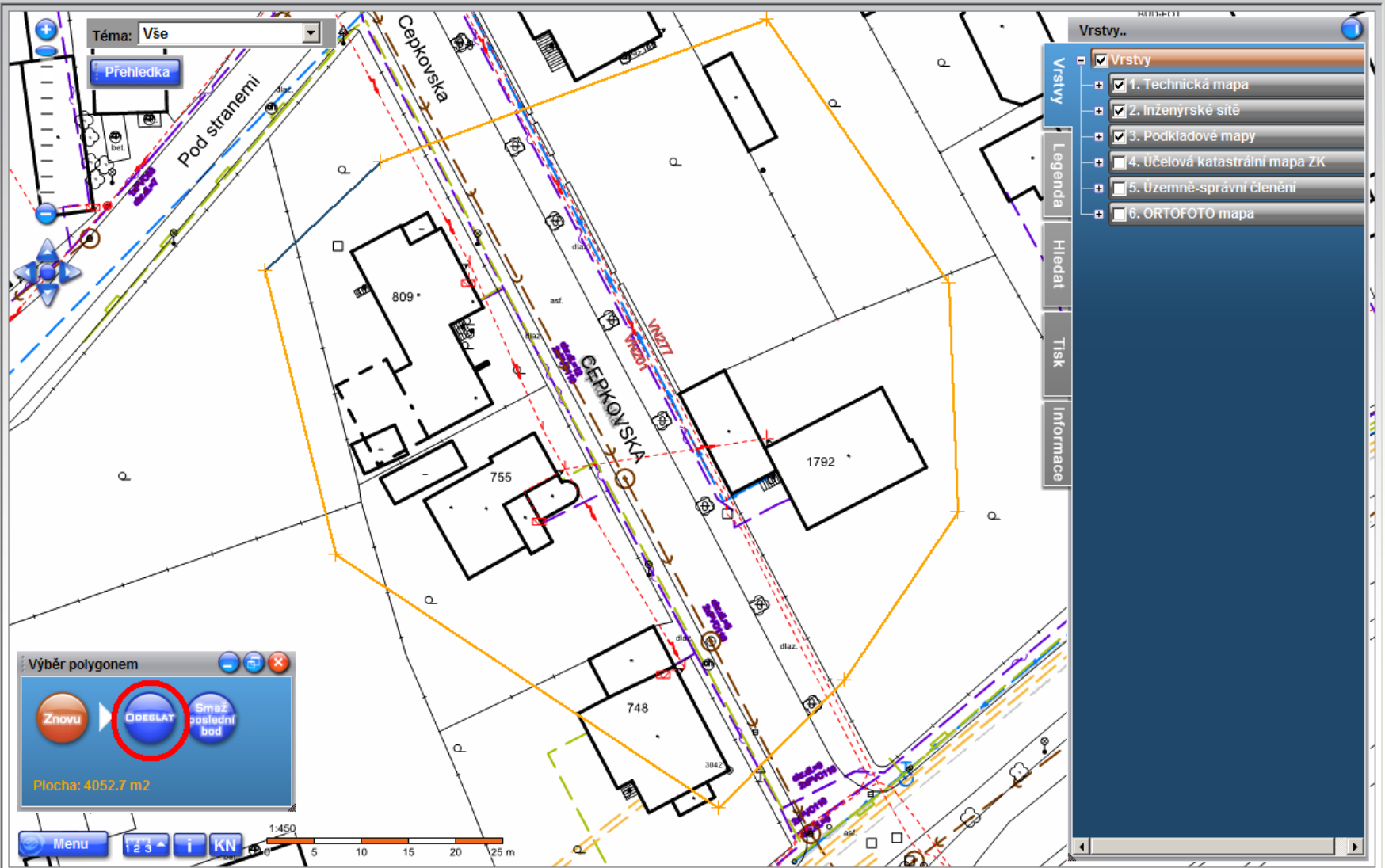
Akceptováno neuvedeno

Poslat

Archiv

OK

Storno



Téma: Vše

Přehledka

Vrstvy..

- Vrstvy
- 1. Technická mapa
- 2. Inženýrské sítě
- 3. Podkladové mapy
- 4. Účelová katastrální mapa ZK
- 5. Územně-správní členění
- 6. ORTOFOTO mapa

Legenda

Hledat

Tisk

Informace

Výběr polygonem

Znovu **OK** Smaž poslední bod

Plocha: 4052.7 m²

[Home](#)[Mapa](#)[Zakázky](#)[Statistiky](#)[Web. služby](#)[Podpora](#)

Zak.	Stav	Popis	Geodet	Projektant	Investor	Lokalita
200032	Zažádáno	KROMĚŘIŽ - zaměření vodovodní	GEODEZIE Kroměříž, spol.		Vodovody a kanalizace	Kroměříž
200031	Vydáno - uživatelský	ZLÍN - rekonstrukce komunikace	ERMONTA s.r.o.	AGROPROJEKTA spol. s	Obec	Zlín
200030	Vydáno - uživatelský	ZLÍN - kanalizace a ČOV Louky	ERMONTA s.r.o.	AGROPROJEKTA spol. s	Obec	Louky nad Dřevnicí
200029	Zažádáno	KROMĚŘIŽ - zaměření sdělovacího	Bílý Pavel	AKTÉ spol. s r.o.	ČEZ Distribuce, a.s.	Kroměříž
200028	K zapracování	ZLÍN - rekonstrukce komunikace na		S-projekt Zlín, a.s.	MÚ Zlín	Zlín
200027	Uzavřeno	aaaa	ADITIS s.r.o.		ČEZ Distribuce, a.s.	Zlámanka
200026	Vydáno - uživatelský	lokalita - invest akce		S-projekt Zlín, a.s.	ČEZ Distribuce, a.s.	Pačlavice
200025	Uzavřeno	Zlín rekonstrukce vodovodu		A-projekt s.r.o.	MORAŤSKÁ	Zlín
200024	Zažádáno	UHERSKÉ HRADIŠTĚ - rekonstrukce	ADITIS s.r.o.		Slovácké vodárny a	Uherské Hradiště
200023	Zažádáno	JASENNÁ - PD rekonstrukce chodníku	ELGEO s.r.o.	AGROPROJEKTA spol. s	Obec	Jasenná na Moravě
200022	Vydáno	LUHAČOVICE - skutečný stav	MDP GEO, s.r.o.		MORAŤSKÁ	Luhačovice
200021	Zažádáno	HUSLENKY - PD cyklistické stezky		S-projekt Zlín, a.s.	ostatní	Huslenky
200020	Vydáno - uživatelský	KUDLOV - rekonstrukce vedení NN		S-projekt Zlín, a.s.	ostatní	Kudlov
200019	Uzavřeno	ZÁDVEŘICE - rekonstrukce kanalizace	MDP GEO, s.r.o.		MORAŤSKÁ	Zádveřice
200018	Zažádáno	TEST	MDP GEO, s.r.o.		ostatní	Vsetín

Detail zakázky

[Nová](#)[Opravit](#)[Vybrat](#)[Zrušit filtr](#)[XLS](#)**Stav****Zažádáno****Id**

200032

Popis

KROMĚŘIŽ - zaměření vodovodní přípojky

Majitel/Investor

Vodovody a kanalizace Kroměříž, a.s.

Geodet

GEODEZIE Kroměříž, spol. s r.o.

Projektant

-

D. měření

6.4.2010

D. zpracování**Geo číslo****Ověřil**

Dupal Bronislav, Ing.

Lokalita

Kroměříž

Poznámka**Žadatel**

Ing. Ivan Kusák

D. žádosti (výdej)

12.4.2010

D. žádosti (kontrola)**Typ výstupu**

uživatelský DGN i se sítěmi

Aktalizační výkres[Stáhnout](#)

GEOVAP

Popis archiv

UZIV.DGN

Práce

MAPOVÝ PODKLAD

Vydal

neuveдено

Archivátor

neuveдено

D. odeslání**D. kontroly****D. realizace****Akceptováno**

neuveдено

[Data geodet](#)[Archiv](#)

Vydání dat

Po úspěšném založení nové zakázky a vymezení zájmového území, požadavek zpracuje správce datového skladu. Jakmile budou aktuální data připravena, obdrží žadatel automatickou zprávu a bude si moci **data stáhnout přímo z portálu**. Zakázka bude mít stav **Vydáno – uživatelský**.

Informační zpráva bude doručena na e-mailovou adresu, kterou uživatel zadal při registraci do projektu JDTMZK. Data si bude moci stáhnout po přihlášení na portál (agenda zakázek, zakázka ID) pomocí tlačítka **Uživatelský výkres – stáhnout**.

V této fázi končí životní cyklus uživatelské zakázky. Takto uzavřenou zakázku nebude možné dále upravovat.



GEOVAP

Informativní e-mail

Váš požadavek o vydání uživatelského podkladu byl zpracován.

Zakázka číslo: 200014

Popis: ZLÍN - rekonstrukce komunikace

Investor: ČEZ Distribuce, a.s.

Lokalita: Zlín

Data jsou připravena ke stažení na Portále JDTMZK.

Děkujeme, že využíváte služby JDTMZK.



Home

Mapa

Zakázky

Statistiky

Web. služby

Podpora

Zak.	Stav	Popis	Geodet	Projektant	Investor	Lokalita
200034	Vydáno - uživatelský	LOKALITA popis akce		S-projekt Zlín, a.s.	E.ON Česká republika,	Zlámanka
200033	Vydáno - uživatelský	KOMŇA - projekt RD		S-projekt Zlín, a.s.	ostatní	Komňa
200032	Zažádáno	KROMĚŘÍŽ - zaměření vodovodní	GEODEZIE Kroměříž, spol.		Vodovody a kanalizace	Kroměříž
200031	Vydáno - uživatelský	ZLÍN - rekonstrukce komunikace	ERMONTA s.r.o.	AGROPROJEKTA spol. s	Obec	Zlín
200030	Vydáno - uživatelský	ZLÍN - kanalizace a ČOV Louky	ERMONTA s.r.o.	AGROPROJEKTA spol. s	Obec	Louky nad Dřevnicí
200029	Zažádáno	KROMĚŘÍŽ - zaměření sdělovacího	Bílý Pavel	AKTÉ spol. s r.o.	ČEZ Distribuce, a.s.	Kroměříž
200028	Vydáno - uživatelský	ZLÍN - rekonstrukce komunikace na		S-projekt Zlín, a.s.	MÚ Zlín	Zlín
200027	Uzavřeno	aaaa	ADITIS s.r.o.		ČEZ Distribuce, a.s.	Zlámanka
200026	Vydáno - uživatelský	lokalita - invest akce		S-projekt Zlín, a.s.	ČEZ Distribuce, a.s.	Pačlaviice
200025	Uzavřeno	Zlín rekonstrukce vodovodu	AGROPROJEKTA spol. s	A-projekt s.r.o.	MORAVSKÁ	Zlín
200024	Zažádáno	UHERSKÉ HRADIŠTĚ - rekonstrukce	ADITIS s.r.o.		Slovácké vodárny a	Uherské Hradiště
200023	Zažádáno	JASENNÁ - PD rekonstrukce chodníku	ELGEO s.r.o.	AGROPROJEKTA spol. s	Obec	Jasenná na Moravě
200022	Vydáno	HUHAČOVICE - skutečný stav	MDP GEO, s.r.o.		MORAVSKÁ	Huhačovice
200021	Zažádáno	HUSLENKY - PD cyklistické stezky		S-projekt Zlín, a.s.	ostatní	Huslenky
200020	Vydáno - uživatelský	KUDLOV - rekonstrukce vedení NN		S-projekt Zlín, a.s.	ostatní	Kudlov

Detail zakázky

Nová

Opravit

Vybrat

Zruš filtr

XLS

Stav

Vydáno - uživatelský

Id

200031

Popis

ZLÍN - rekonstrukce komunikace

Majitel/Investor

Obec

Geodet

ERMONTA s.r.o.

Projektant

AGROPROJEKTA spol. s r.o.

D. měření

6.4.2010

D. zpracování

Geo číslo

Ověřil

Eršil Jaroslav, Ing.

Lokalita

Zlín

Poznámka

Žadatel

Ing. Ivan Kusák

D. žádosti (výdej)

8.4.2010

D. žádosti (kontrola)

Typ výstupu

uživatelský DGN i se sítěmi

Aktualizační výkres

GEOVAP

Popis archiv

UZIV.DGN

Práce

MAPOVÝ PODKLAD

Vydal

Kusák Ivan, Ing.

Archivátor

neuveдено

D. odeslání

8.4.2010

D. kontroly

D. realizace

Akceptováno

neuveдено



GEOVAP

Výběry, filtry

JDTM ZK

Jednotná Digitální Technická Mapa Zlínského Kraje [Přihlášen: \[Ivan Kusák, Ing.\]](#) [Odhlásit](#)

Home

Mapa

Zakázky

Statistiky

Web. služby

Podpora

Zak.	Stav	Popis	Geodet	Projektant	Investor	Lokalita
200021	Zažádáno	HUSLENKY - PD cyklistické stezky				
200020	Vydáno - uživatelský	KUDLOV - rekonstrukce vedení NN				
200019	Uzavřeno	ZÁDVEŘICE - rekonstrukce kanalizace	MDP GEO, s.r.o.			
200018	Zažádáno	TEST	MDP GEO, s.r.o.			
22636	Vydáno	NÁVOJNÁ - přípojka kabelového vedení	MDP GEO, s.r.o.			
22635	Vydáno	KROMĚŘÍŽ - zaměření přípojky	GEODEZIE Kroměříž, sp			
22634	Vydáno - uživatelský	LHOTSKO - podklad pro PD	GEOMMA, spol.s r.o.			
22633	Vydáno	ŠUMICE - vedení NN	OGIS s.r.o.			
22632	Vydáno	KROMĚŘÍŽ NTL - přípojka plynu	GEOKAR- Jaroslav			
22631	Vydáno	KROMĚŘÍŽ - přípojka plynu	GEOKAR- Jaroslav			
22630	Vydáno	MALENOVICE - rozvaděč VN	Valíček Vojtěch, Ing.			
22629	Vydáno	SKAŠTICE - zaměření skutečného	GEOKAR- Jaroslav			
22628	Vydáno - uživatelský	PŘÍLEPY - podklad pro přípojky IS				
22627	Vydáno - uživatelský	BOJKOVICE - sadové úpravy v okolí				
22626	Vydáno	PRŠTNÉ - zaměření plynové přípojky	GEOZET			

Nastavení výběrové podmínky

Id :

Stav : **Vydáno**

Majitel : **E.ON Česká republika, a.s.**

Geodet : **ELGEO s.r.o.**

Projektant : **AKI STUDIO, s.r.o.**

Lokalita : **Zlín**

Zlín Obec

Zlín Katastr

Zlín Okres

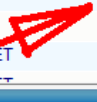
Archivátor : **Vyberte jednu z možností**

Vydal : **Kusák Ivan, Ing.**

Dat. žádosti od: **23.2.2009** do: **10.3.2010**

OK

Storno



Detail zakázky

Nová Opravit **Vybrat** Zruš filtr XLS

Stav	
Id	
Popis	
Majitel/Investor	
Geodet	
Projektant	
D. měření	
D. zpracování	
Geo číslo	
Ověřil	
Lokalita	
Poznámka	

Za	
D.	
D.	
Ty	
Ak	
Po	
Pr	
Vydal	
Archivátor	
D. odesláni	
D. kontroly	
D. realizace	
Akceptováno	

Data geodet. Archiv

Export výběru do XLS souboru

Export20100324[1] - Microsoft Excel

Domů Vložení Rozložení stránky Vzorce Data Revize Zobrazení

Calibri 10

Obecný

Podmíněné formátování

Formátovat jako tabulku

Styly buňky

Vložit

Odstranit

Seřadit a filtrovat

Najít a vybrat

Úpravy

A2 22636

id	stav	investor	popis	lokality	geodet	projekta
22636	Vydáno		NÁVOJNÁ - přípojka kabelového vedení	Návojná	MDP GEO, s.r.o.	nezadán
22635	Vydáno		KROMĚŘIŽ - zaměření přípojky vodovodu	Kroměříž	GEODEZIE Kroměříž, spol. s r.o.	nezadán
22633	Vydáno		ŠUMICE - vedení NN	Šumice u Uherského Brodu	OGIS s.r.o.	nezadán
			KROMĚŘIŽ NTL - přípojka plynu	Kroměříž	GEOKAR- Jaroslav Karafiát	nezadán
			KROMĚŘIŽ - přípojka plynu	Kroměříž	GEOKAR- Jaroslav Karafiát	nezadán
			MALENOVICE - rozvaděč VN	Malenovice u Zlína	Valíček Vojtěch, Ing.	nezadán
			SKAŠTICE - zaměření skutečného provedení NN	Skaštice	GEOKAR- Jaroslav Karafiát	nezadán
			PRŮSTNÉ - zaměření plynové přípojky NTL	Průstné	GEOZET	nezadán
			NAPAJEDLA - zaměření plynové přípojky NTL	Napajedla	GEOZET	nezadán
			UHERSKÝ BROD - přeložka vodovodu	Uherský Brod	GEODIS BRNO, spol. s r.o.	nezadán
			ZLÍN - zaměření skutečného provedení stavby kabelu NN	Zlín	Svoboda Marek, Ing.	nezadán
			ZÁSTŘIZLY - přípojka NN	Zástřizly	GEPROSTAV Hodonín v.o.s.	nezadán
			HAVRČICE - přípojka NN	Havříčice	GEODETICKÁ KANCELÁŘ Uherský Brod	nezadán
			KOŠÍKY - přípojka NN	Košíky	HD GEO, s.r.o.	nezadán
			SVATÝ ŠTĚPÁN - vedení NN	Svatý Štěpán	HD GEO, s.r.o.	nezadán
			NEVŠOVÁ - vedení NN	Nevšová	K-GEO	nezadán
			BYLNICE - vedení NN	Bylnice	K-GEO	nezadán
			JAROHNĚVICE - měření skutečného	Jarohněvice	GEOKAR- Jaroslav Karafiát	nezadán
			D. žádosti (výměření podkladu pro dokumentaci stavby kabelu)	Dolní Lhota u Luhačovic	Svoboda Marek, Ing.	nezadán
			Typ výstupu měření skutečného	Staré Město u Uherského Hradiště	Svoboda Marek, Ing.	nezadán
			Aktualizační výkres kabelu NN	Staré Město u Uherského Hradiště	Svoboda Marek, Ing.	nezadán

Průměr: 34385,66667 Počet: 12 Součet: 103157 100%

Zak. Stav Průběh Geodet Projektant Investor Lokality

22636 Vydáno NÁVOJNÁ - přípojka kabelového vedení MDP GEO, s.r.o. GEODEZIE Kroměříž, spol. s r.o. OGIS s.r.o. Šumice u Uherského Brodu

22635 Vydáno KROMĚŘIŽ - zaměření přípojky vodovodu GEOKAR- Jaroslav Karafiát GEODEZIE Kroměříž, spol. s r.o. OGIS s.r.o. Šumice u Uherského Brodu

22633 Vydáno KROMĚŘIŽ NTL - přípojka plynu GEOKAR- Jaroslav Karafiát GEODEZIE Kroměříž, spol. s r.o. OGIS s.r.o. Šumice u Uherského Brodu

22633 Vydáno KROMĚŘIŽ - přípojka plynu GEOKAR- Jaroslav Karafiát GEODEZIE Kroměříž, spol. s r.o. OGIS s.r.o. Šumice u Uherského Brodu

22633 Vydáno KROMĚŘIŽ - přípojka plynu GEOKAR- Jaroslav Karafiát GEODEZIE Kroměříž, spol. s r.o. OGIS s.r.o. Šumice u Uherského Brodu

22633 Vydáno MALENOVICE - rozvaděč VN Valíček Vojtěch, Ing. GEODEZIE Kroměříž, spol. s r.o. OGIS s.r.o. Šumice u Uherského Brodu

22633 Vydáno SKAŠTICE - zaměření skutečného provedení NN Valíček Vojtěch, Ing. GEODEZIE Kroměříž, spol. s r.o. OGIS s.r.o. Šumice u Uherského Brodu

22633 Vydáno PRŮSTNÉ - zaměření plynové přípojky NTL Valíček Vojtěch, Ing. GEODEZIE Kroměříž, spol. s r.o. OGIS s.r.o. Šumice u Uherského Brodu

22633 Vydáno NAPAJEDLA - zaměření plynové přípojky NTL Valíček Vojtěch, Ing. GEODEZIE Kroměříž, spol. s r.o. OGIS s.r.o. Šumice u Uherského Brodu

22633 Vydáno UHERSKÝ BROD - přeložka vodovodu Valíček Vojtěch, Ing. GEODEZIE Kroměříž, spol. s r.o. OGIS s.r.o. Šumice u Uherského Brodu

22633 Vydáno ZLÍN - zaměření skutečného provedení stavby kabelu NN Valíček Vojtěch, Ing. GEODEZIE Kroměříž, spol. s r.o. OGIS s.r.o. Šumice u Uherského Brodu

22633 Vydáno ZÁSTŘIZLY - přípojka NN Valíček Vojtěch, Ing. GEODEZIE Kroměříž, spol. s r.o. OGIS s.r.o. Šumice u Uherského Brodu

22633 Vydáno HAVRČICE - přípojka NN Valíček Vojtěch, Ing. GEODEZIE Kroměříž, spol. s r.o. OGIS s.r.o. Šumice u Uherského Brodu

22633 Vydáno KOŠÍKY - přípojka NN Valíček Vojtěch, Ing. GEODEZIE Kroměříž, spol. s r.o. OGIS s.r.o. Šumice u Uherského Brodu

22633 Vydáno SVATÝ ŠTĚPÁN - vedení NN Valíček Vojtěch, Ing. GEODEZIE Kroměříž, spol. s r.o. OGIS s.r.o. Šumice u Uherského Brodu

22633 Vydáno NEVŠOVÁ - vedení NN Valíček Vojtěch, Ing. GEODEZIE Kroměříž, spol. s r.o. OGIS s.r.o. Šumice u Uherského Brodu

22633 Vydáno BYLNICE - vedení NN Valíček Vojtěch, Ing. GEODEZIE Kroměříž, spol. s r.o. OGIS s.r.o. Šumice u Uherského Brodu

22633 Vydáno JAROHNĚVICE - měření skutečného Valíček Vojtěch, Ing. GEODEZIE Kroměříž, spol. s r.o. OGIS s.r.o. Šumice u Uherského Brodu

22633 Vydáno D. žádosti (výměření podkladu pro dokumentaci stavby kabelu) Valíček Vojtěch, Ing. GEODEZIE Kroměříž, spol. s r.o. OGIS s.r.o. Šumice u Uherského Brodu

22633 Vydáno Typ výstupu měření skutečného Valíček Vojtěch, Ing. GEODEZIE Kroměříž, spol. s r.o. OGIS s.r.o. Šumice u Uherského Brodu

22633 Vydáno Aktualizační výkres kabelu NN Valíček Vojtěch, Ing. GEODEZIE Kroměříž, spol. s r.o. OGIS s.r.o. Šumice u Uherského Brodu

Detail ZAKÁZKY

Zadání

D. žádosti (výkres)

D. žádosti (kontrola)

Typ výstupu

Aktualizační výkres

Zruš filtr

XLS



GEOVAP

Mapa

JDTM ZK Přihlášen: [Ivan Kusák, Ing.] [Odhlásit](#)

Jednotná Digitální Technická Mapa Zlínského Kraje

Home Mapa Zakázky Statistiky Web. služby Podpora

Téma: Vše

1:25201

Vrstvy..

- Vrstvy
- 1. Technická mapa
- 2. Inženýrské sítě
- 3. Podkladové mapy
- 4. Účelová katastrální mapa ZK
- 5. Územně-správní členění
- 6. ORTOFOTO mapa

Hledat Tisk Informace

Menu 1:25201 0 200 400 600 800 1000 m



GEOVAP

Téma Vše

JDTM ZK Přihlášen: [Ivan Kusák, Ing.]
Odhlásit

Home Mapa Zakázky Statistiky Web. služby Podpora

Téma: Vše

X: -521209036 Y: -1164727012
GPS: 49°13'44.89"N, 17°39'51.85"E

Legenda

Vrstvy		ELEKTRICKÁ VEDENÍ ve správě nebo majetku správce
Legenda		KANALIZACE ve správě nebo majetku správce
		KOLEKTORY
		PLYNOVOD
Hledat		POLOHOPIS
		SDĚLOVACÍ VEDENÍ
Tisk		TEPLOVODY
Informace		VODOVOD ve správě nebo majetku správce

Menu 1:23 i KN 1:499 0 5 10 15 20 25 m



GEOVAP

Téma Sítě

JDTM ZK Přihlášen: [Ivan Kusák, Ing.] [Odhlášení](#)

Jednotná Digitální Technická Mapa Zlínského Kraje

Home Mapa **Zakázky** Statistiky Web. služby Podpora

Téma: Sítě 1:499

X: -521204680 Y: -1164733350
GPS: 49°13'44.70"N, 17°39'52.09"E

Legenda

	ELEKTRICKÁ VEDENÍ ve správě nebo majetku správce
	KANALIZACE ve správě nebo majetku správce
	KOLEKTORY
	PLYNOVOD
	POLOHOPIS
	SDĚLOVACÍ VEDENÍ
	TEPLOVODY
	VODOVOD ve správě nebo majetku správce

Menu 1:499 0 5 10 15 20 25 m



GEOVAP

Téma Polohopis

JDTM ZK Jednotná Digitální Technická Mapa Zlínského Kraje [Přihlášen: \[Ivan Kusák, Ing.\]](#) [Odhlásit](#)

Home Mapa Zakázky Statistiky Web. služby Podpora

Téma: Polohopis

1:499

X: -521181443 Y: -1164742988
GPS: 49°13'44.46"N, 17°39'53.28"E

ERKOVSKA

1792

748

OBLASTNÍ JESLE 747

Tyřšovo nábřeží

1:499

0 5 10 15 20 25 m

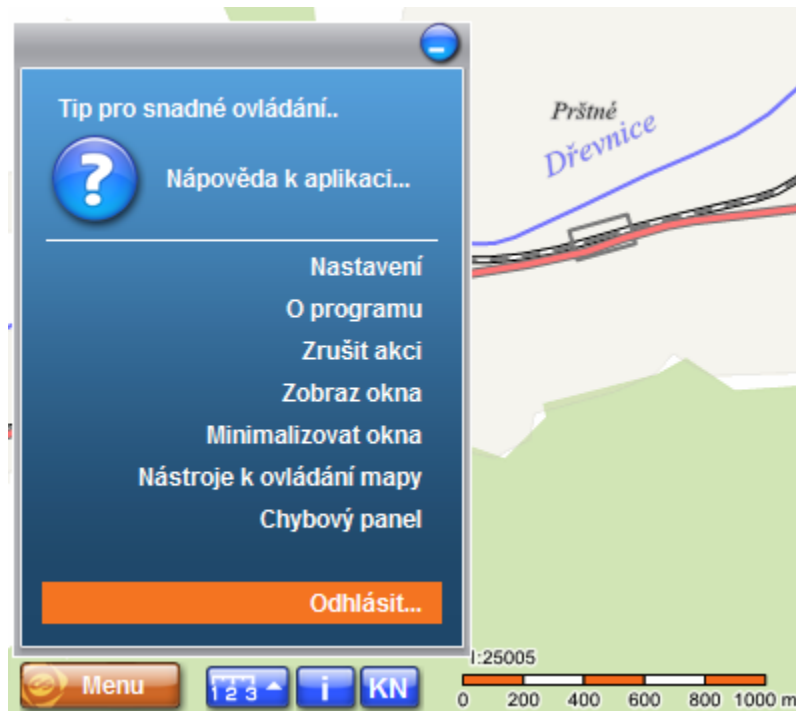
Menu 123 i KN

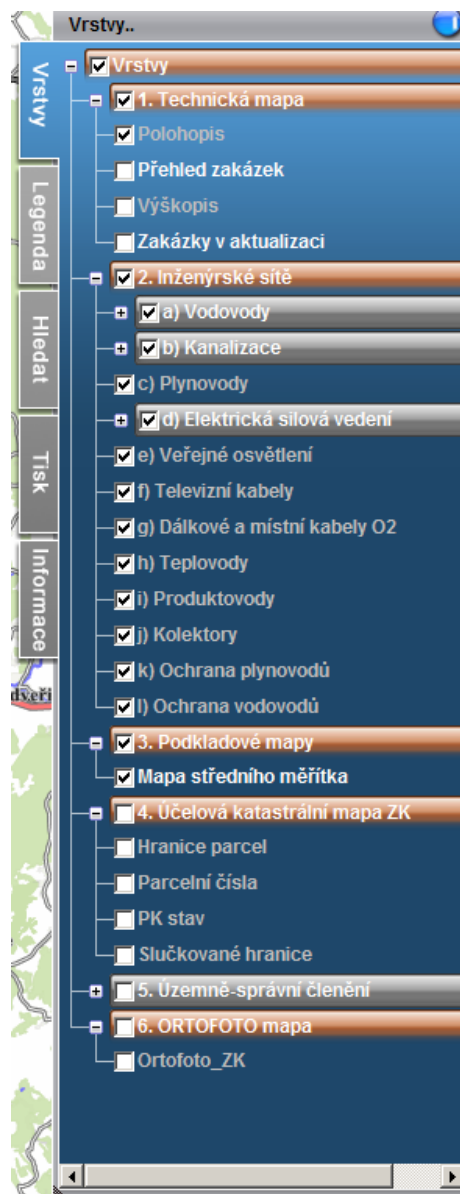
Legenda

- Vrstvy
- Legenda
- Hledat
- Tisk
- Informace

	BUDOVA NEROZLIŠENÁ
	TERÉN, HRANA SVAHU
	HLADINA VODNÍHO TOKU, NÁDRŽE
	ZELEŇ, HRANICE SOUVISLÉHO POROSTU

Menu







GEOVAP

Legenda

JDTM ZK

Přihlášen: [Ivan Kusák, Ing.]

Jednotná Digitální Technická Mapa Zlínského Kraje [Odhlásit](#)

Home

Mapa

Zakázky

Statistiky

Web. služby

Podpora

Téma: Vše

1:450

Tlumáčov

Kvasice

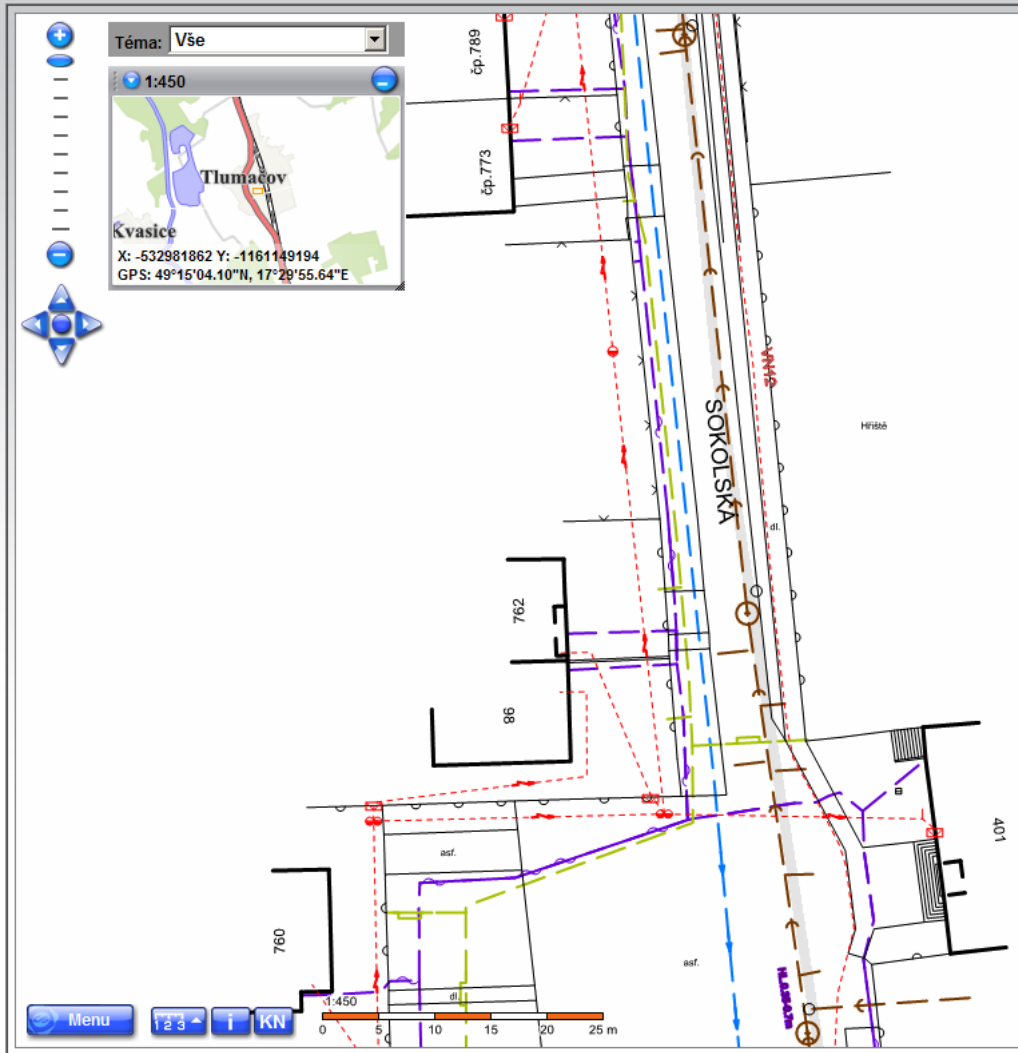
X: -532981862 Y: -1161149194

GPS: 49°15'04.10"N, 17°29'55.64"E

Legenda

- Vrstvy**
- Legenda**
- Hledat**
- Tisk**
- Informace**

	ELEKTRICKÁ VEDENÍ ve správě nebo majetku správce
	KANALIZACE ve správě nebo majetku správce
	PLYNOVOD
	POLOHOPIS
	SĎELOVACÍ VEDENÍ
	VODOVOD ve správě nebo majetku správce



Menu

1 2 3

i KN

0 5 10 15 20 25 m



GEOVAP

Informace o prvku

JDTM ZK

Přihlášen: [Ivan Kusák, Ing.]

Jednotná Digitální Technická Mapa Zlínského Kraje

[Odhlásit](#)

[Statistiky](#)

[Web. služby](#)

[Podpora](#)

Informace..

Výsledek dotazu:
Informace o prvku

[Tisk](#)

Zakázka čís.	12282
Zákl. popis	Budova zděná VP
Majitel	E.ON Česká republika, a.s.
Lokalita	Machová
Popis	MACHOVÁ - 2x přípojka NN
Geodet	K-GEO
Ověřil	Koplík Radovan, Ing.
Datum měření	14.11.2007 0:00:00
Datum zpracov.	16.11.2007 0:00:00
Datum vložení do DTM	3.12.2007 0:00:00
Původní čís.	

Vrstvy

Legenda

Hledat

Tisk



Informace..

Výsledek dotazu:
Informace o prvku

[Tisk](#)

Zakázka čís.	12282
Zákl. popis	Budova zděná VP
Majitel	E.ON Česká republika, a.s.
Lokalita	Machová
Popis	MACHOVÁ - 2x přípojka NN
Geodet	K-GEO
Ověřil	Koplík Radovan, Ing.
Datum měření	14.11.2007 0:00:00
Datum zpracov.	16.11.2007 0:00:00
Datum vložení do DTM	3.12.2007 0:00:00
Původní čís.	

Vrstvy

Legenda

Hledat

Tisk

Informace

[Menu](#)

[1 2 3](#)

[T](#)

[KN](#)

1:450

0 5 10 15 20 25 m



GEOVAP

Nahlížení do katastru nemovitostí

Přihlášen: [Ivan Kusák, Ing.] [Odláskt](#)
JDTM ZK
Jednotná Digitální Technická Mapa Zlínského Kraje

Home Mapa Zakázky Statistiky Web. služby Podpora

Téma: Vše

1:391

X: -522688067 Y: -1165843673
GPS: 49°13'04.41"N, 17°38'44.24"E

Vyhledat..

Dotazy

Parcely KN

k.ú.: 635561 Zlín

Parcela: 1590 Katastr nemovitostí – stave

Nahlížení do katastru nemovitostí

Řízení

- » Informace o řízení
- » Přehled řízení
- » Seznam přijatých řízení

Informace z KN

- » Parcela
- » Budova
- » Jednotka

Mapa

- » Katastrální území
- » Přehledová mapa ČR
- » Definiční body (reklamace)

Nápověda

- » Nápověda k aplikaci
- » Nejčastější dotazy
- » Technické požadavky
- » Vysvětlení pojmů

Aplikační rozhraní

- » WMS služba

O aplikaci

- » Úvodní stránka
- » Textová verze

Informace o budově

Č.p.:	1002
Část obce:	Zlín
Číslo LV:	8124
Typ budovy:	budova s číslem popisným
Způsob využití:	bytový dům
Jednotky v budově:	1002/1, 1002/2, 1002/3, 1002/4
Katastrální území:	Zlín 635561
Na parcele:	st. 1593

[Zobrazení v mapě](#)

Vlastník, jiný oprávněný

Vlastnické právo

Jméno	Adresa
SJM Dyšlevský Tadeáš a Dyšlevská Marie	
Tadeáš Dyšlevský	Mostní 1002, Zlín, 760 01
Marie Dyšlevská	Mostní 1002, Zlín, 760 01



GEOVAP

Vyhledání parcely KN

JDTM ZK Přihlášen: [Ivan Kusák, Ing.]
[Odhlásit](#)

[Home](#) [Mapa](#) [Zakázky](#) [Statistiky](#) [Web. služby](#) [Podpora](#)

Téma: Vše 442/2

1:391

KOM-RCNIE

Vyhledat..

Dotazy

Parcely KN

k.ú.:
635561 Zlín

Parcela:
125 Katastr nemovitostí – poze
125 Katastr nemovitostí – po:

Najít

Měli jste na mysli:
Výsledek 0

Měli jste na mysli:

1:391

0 5 10 15 20 25 m

[Menu](#) [1 2 3](#) [i](#) [KN](#)



GEOVAP

Statistiky

JDTM ZK

Jednotná Digitální Technická Mapa Zlínského Kraje [Odhlásit](#)

Přihlášen: [Ivan Kusák, Ing.]

Home

Mapa

Zakázky

Statistiky

Web. služby

Podpora

Přehled dostupných statistik

1

Seznam registrovaných geodetů

2

Seznam registrovaných projektantů

3

Nevrácené aktualizace

4

Počty zakázek za měsíc
v posledním roce

5

Počty zakázek v uplynulých letech

6

Počet zakázek dle investora

7

Návratnost aktualizčních výkresů -
celkový přehled za celou dobu činnosti

8

Top 10 geodeti v jednotlivých letech

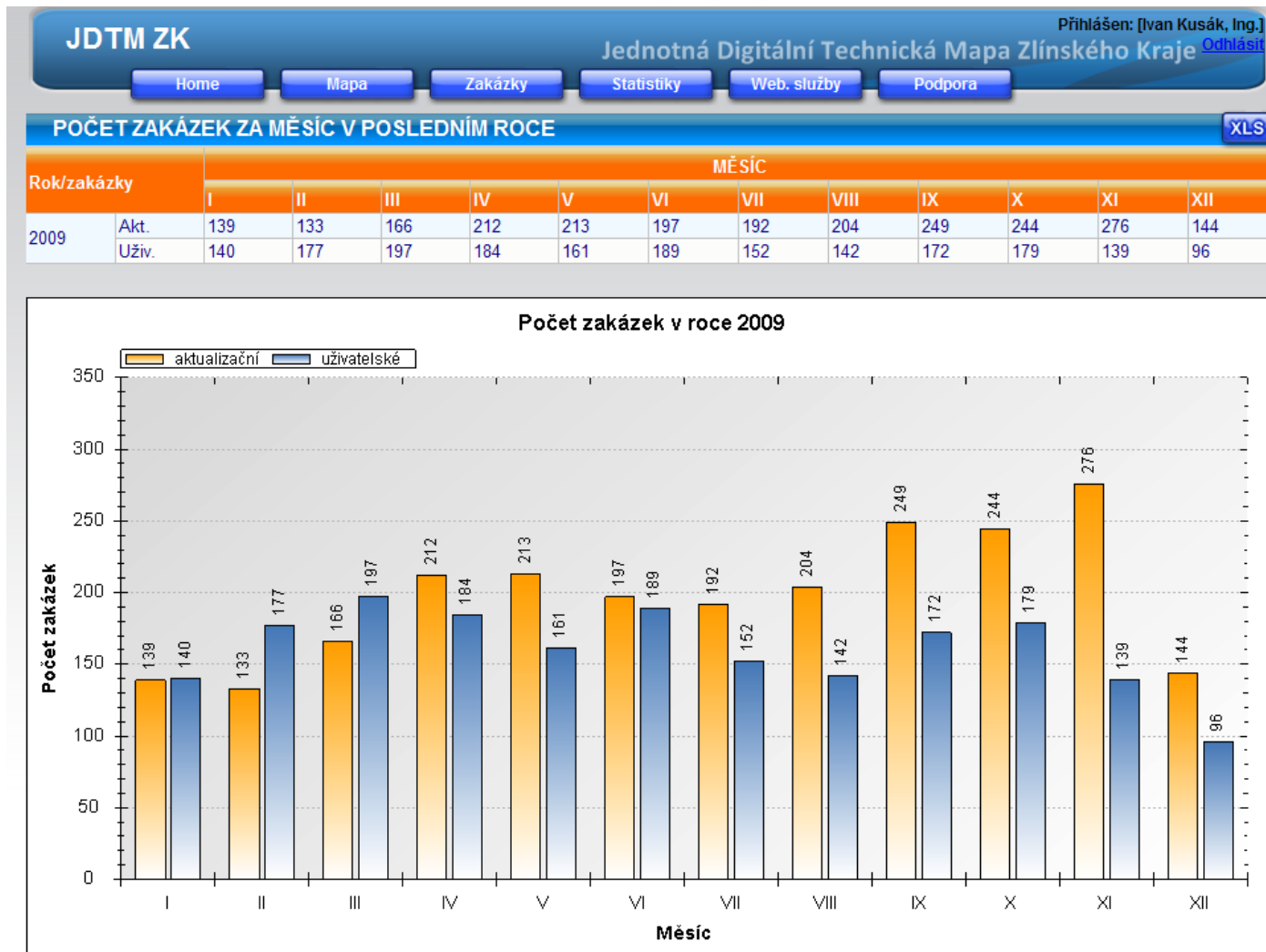
9

Top 10 projektanti
v jednotlivých letech



GEOVAP

Počty zakázek za měsíc v posledním roce





GEOVAP

Top 15 projektanti v jednotlivých letech

JDTM ZK Přihlášen: [Ivan Kusák, Ing.]
[Odhlásit](#)

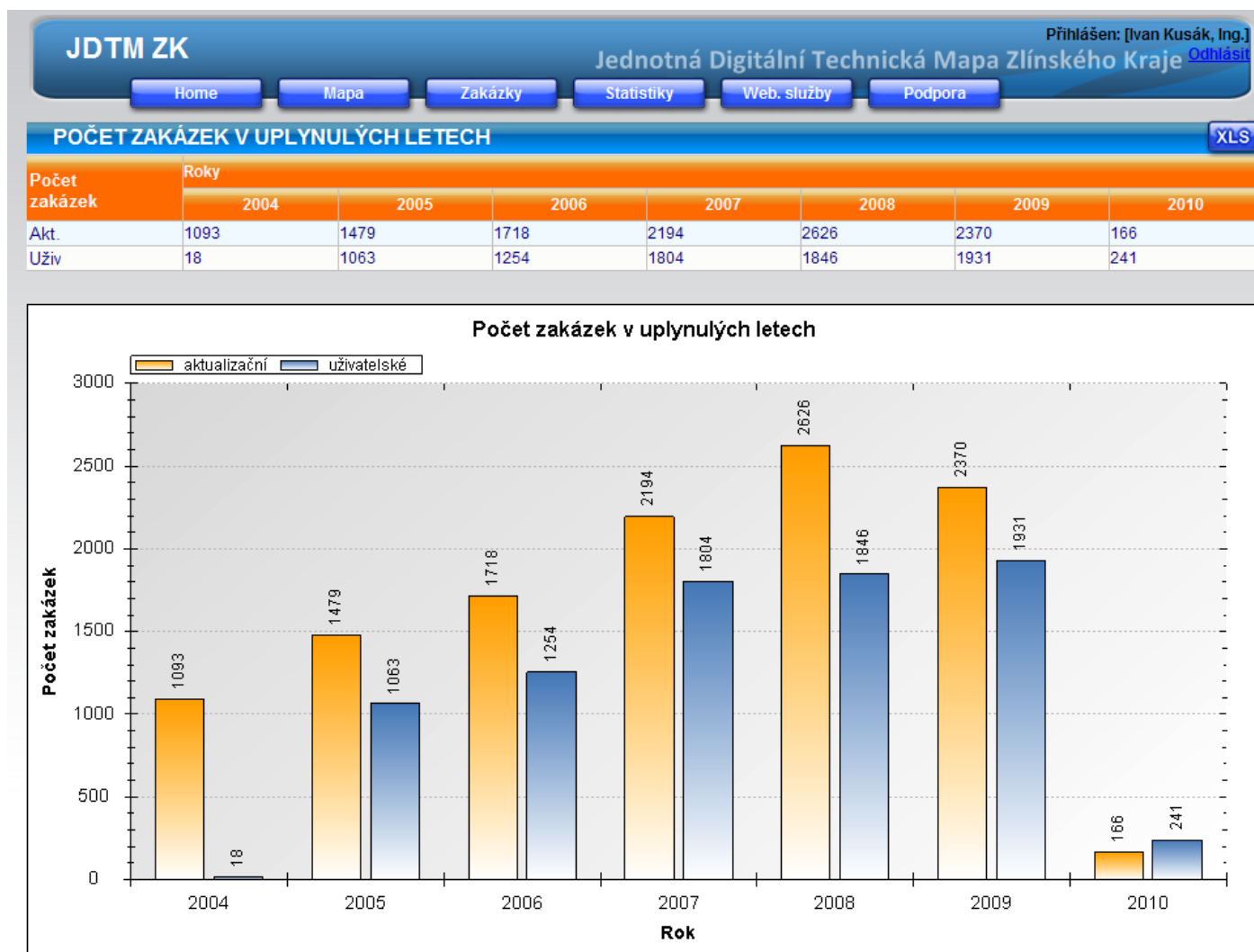
[Home](#) [Mapa](#) [Zakázky](#) [Statistiky](#) [Web. služby](#) [Podpora](#)

TOP 15 PROJEKTANTŮ XLS

Pořadí	2010	
1	MOEL, s.r.o.	30
2	PERFECT, spol. s r.o.	20
3	Ing. Ladislav Alster - PROJEKTOVÁ KANCELÁŘ A-S	17
4	Ladislav Skřípec	16
5	I&C Energo a.s.	14
6	GEOMMA, spol.s r.o.	13
7	NEZJIŠTĚN	13
8	Ing. Tomáš Foltýn	12
9	UH IPON, s.r.o.	11
10	GEOTROP, spol. s r.o.	10
11	Ing. Jaroslav Kunčík - DOPROJ	10
12	Ing. Josef Pavliš - Ekola	8
13	CENTROPROJEKT a.s.	8
14	Kompakta servis s.r.o.	8
15	GEOMAN - Ing. Jiří Mrůzek	8

Pořadí	2009	
1	PERFECT, spol. s r.o.	91
2	MOEL, s.r.o.	73
3	Ladislav Skřípec	70
4	Ing. Ladislav Alster - PROJEKTOVÁ KANCELÁŘ A-S	60
5	Ing. Milan Farář	45
6	GEOTROP, spol. s r.o.	44
7	GEODETICKÁ KANCELÁŘ Uherský Brod	43
8	GEOMMA, spol.s r.o.	42
9	UH IPON, s.r.o.	39
10	Ing. Vít Borýsek	33
11	Ing. Tomáš Foltýn	31
12	AREKOP, s.r.o.	30
13	Studio 97 A s.r.o.	26
14	Bohuslav ŘÍPA	25
15	GEOMAN - Ing. Jiří Mrůzek	25

Počty zakázek v uplynulých letech





GEOVAP

Výhody nového portálu

- **Nový mapový klient**
- **Dynamická legenda**
- **Informace o prvcích, datum vložení do DTM**
- **Přístup do aplikace informací o parcelách KN**
- **Tiskové sestavy**
- **Agenda zakázek**
- **Přehled zakázek dle role přihlášení**
- **Statistiky on-line**
- **Zachování původních přístupových údajů**



GEOVAP

TERMÍN ZAHÁJENÍ PROVOZU NOVÉHO PORTÁLU JD TMZK

3.května 2010